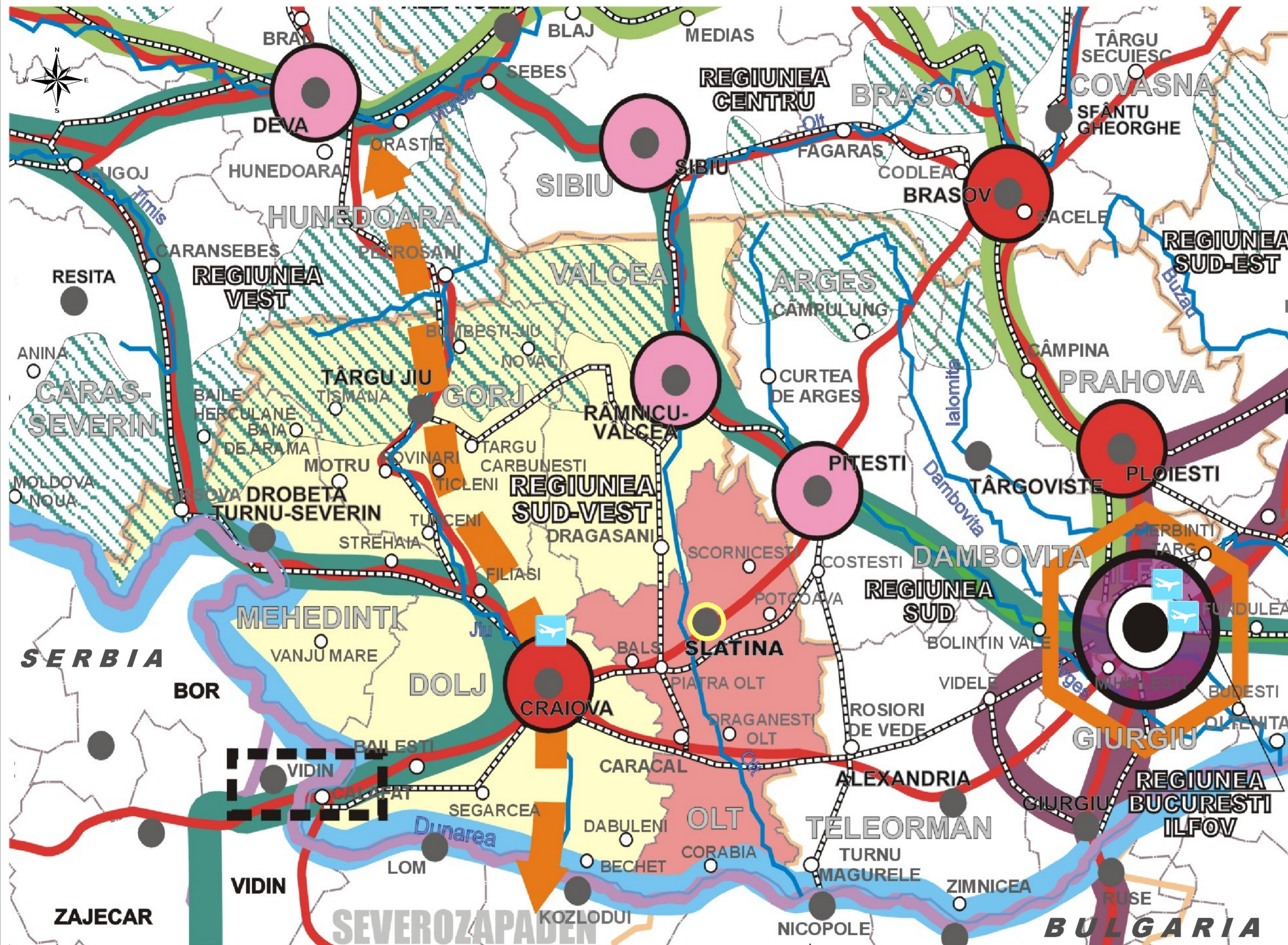


# PATJ OLT


## CONTEXTUL SUPRATERITORIAL PROBLEME SI DISFUNCTIONALITATI



### Legenda

- Limite administrative-teritoriale**
  - limita teritoriului national
  - limita NUTS II (regiuni)
  - limita NUTS III (judete, oblast)
- Incadrare teritoriala**
  - regiunea de dezvoltare Sud-Vest
  - judetul Olt
- Arii urbane si metropolitane**
  - zone metropolitane identificate in PROGRAMUL ESPON
- Sistemul de asezari urbane**
  - orase peste 1 milion locuitori
  - orase intre 500.000 - 1 milion locuitori
  - orase intre 100.000 - 499.000 locuitori
- Municipiul Bucuresti
- orase resedinta de judet
- orase poli nationali de crestere in Romania (conf. HG. 998/2008) - orase poarta
- orase poli de dezvoltare urbana in Romania (conf. HG. 998/2008)
- municipiul Slatina
- municipii
- orase
- Rețele de comunicatii si transport**
  - coridorul pan-european de transport IV
  - coridorul pan-european de transport VII - Dunarea
  - coridorul pan-european de transport IX
  - autostrada
  - drum european
  - magistrale de cale ferata
  - aeroporturi
  - zona podului Calafat-Vidin
  - axa majora slab conectata
- Arii naturale majore**
  - mari cursuri de apa
  - mari rezervatii naturale - parcuri nationale (conf. PATN - Sectiunea III - zone protejate)

**Surse documentare:**  
 PATN - Sectiunea I - Rețele de transport - Directia de dezvoltare a rețelei de cai rutiere  
 PATN - Sectiunea I - Rețele de transport - Directia de dezvoltare a rețelei de cai feroviare  
 PATN - Sectiunea I - Rețele de transport - Directia de dezvoltare a rețelei de cai navigabile  
 PATN - Sectiunea I - Rețele de transport - Directia de dezvoltare a rețelei de aeroporturi  
 Ministerul Dezvoltării Regionale și Turismului - Directia de cooperare Teritoriala Internationala



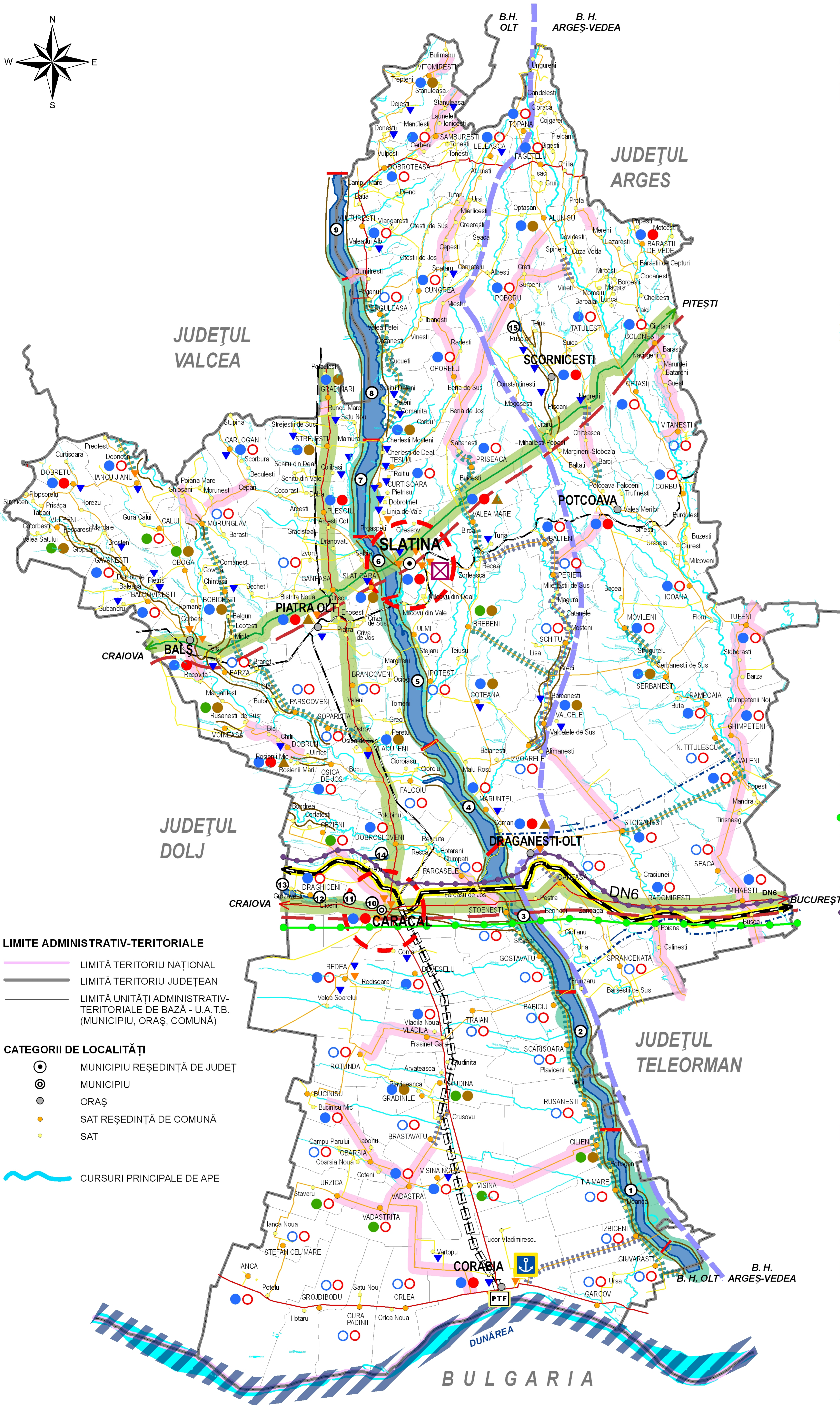
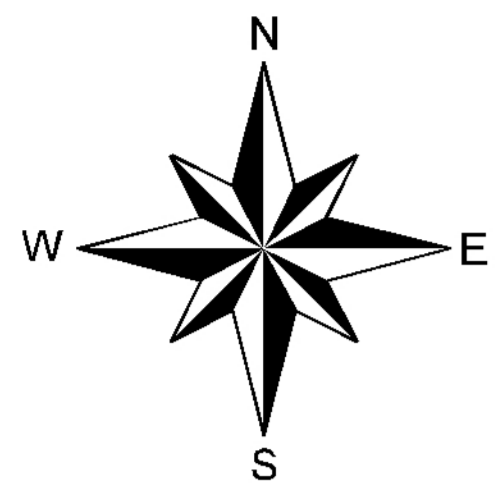


# PATJ OLT

## INFRASTRUCTURI TEHNICE

### GOSPODĂRIREA APELOR, CĂI DE COMUNICAȚIE

#### PROBLEME ȘI DISFUNCȚIONALITĂȚI



#### AMENAJAREA BAZINELOR HIDROGRAFICE

— LIMITĂ BAZIN HIDROGRAFIC

#### ACUMULĂRI:

1. Ac. Izbiceni
2. Ac. Rusănești
3. Ac. Frunzaru
4. Ac. Drăgănești
5. Ac. Ipotești
6. Ac. Slatina
7. Ac. Arcești
8. Ac. Strejești
9. Ac. Drăgășani
10. Ac. Caracal
11. Ac. Liiceni
12. Ac. Drăghiceni
13. Ac. Grozăvești (nepermanentă)
14. Ac. Frâsinet I-III
15. Ac. Rusciori

— ADUCȚIUNI SUPRAFAȚĂ (APĂ BRUTĂ)

— AMENAJARE CURS APĂ (REGULARIZĂRI, ÎNDIGUIRI, APĂRĂRI MAL)

▼ CAPTĂRI DE APĂ DIN SUBTERAN (SURSE APĂ POTABILĂ)

▼ CAPTĂRI DE APĂ DIN SUBTERAN (SURSE APĂ INDUSTRIALĂ)

#### INFRASTRUCTURA HIDROEDILITARĂ

- U.A.T. CU SISTEME CENTRALIZATE DE ALIMENTARE CU APĂ
- U.A.T. FĂRĂ SISTEME CENTRALIZATE DE ALIMENTARE CU APĂ - INVESTIȚII PLANIFICATE ÎN PERIOADA 2010-2013
- U.A.T. FĂRĂ SISTEM DE ALIMENTARE CU APĂ POTABILĂ
- U.A.T. CU SISTEME DE CANALIZARE EXISTENTE
- U.A.T. FĂRĂ SISTEME DE CANALIZARE - INVESTIȚII PLANIFICATE ÎN PERIOADA 2010-2013
- U.A.T. FĂRĂ SISTEM DE CANALIZARE
- ▲ U.A.T. FĂRĂ STAȚIE DE EPURARE A APELOR UZATE

#### INFRASTRUCTURA DE TRANSPORT

##### REȚEAUA RUTIERĂ

- DRUM EUROPEAN
- DRUM NAȚIONAL
- DRUM JUDEȚEAN
- DRUM COMUNAL
- REȚEA TRANSEUROPEANĂ RUTIERĂ

##### CĂI FERATE

- CALE FERATĂ DUBLĂ ELECTRIFICATĂ
- CALE FERATĂ SIMPLĂ NEELECTRIFICATĂ
- CALE FERATĂ NEINTEROPERABILĂ (H.G.27/2004)
- REȚEA TRANSEUROPEANĂ FERROVIARĂ

##### REȚEAUA NAVIGABILĂ

- CURS NAVIGABIL
- TERMINAL DE TRANSPORT COMBINAT
- PUNCT DE TRECERE A FRONTIEREI NAVAL
- PORT FLUVIAL

#### DISFUNCȚIONALITĂȚI

- ##### TRONSOANE DJ CU ÎMBRĂCĂMINȚI:
- NECORESPUNZĂTOARE (PĂMÂNT, PIATRĂ)
  - ASFALTICE/BETON AFLATE ÎN STARE MEDIE/REA
  - LIPSA CENTURILOR DE OCULIRE
  - DIREȚII RUTIERE CU CAPACITATE MĂRITĂ
  - TRONSOANE RUTIERE NEADAPTATE UNEI CIRCULAȚII DE SIGURANȚĂ ȘI CONFORT
  - TRONSON DE C.F. NEADAPTAT LA NORMELE EUROPENE ÎN VIGOARE
  - INFRASTRUCTURĂ PORTUARĂ CU CAPACITATE REDUSĂ DE TRANSPORT
  - CURS DE APĂ CARE NECESITĂ AMENAJĂRI PENTRU NAVIGAȚIE

#### LIMITE ADMINISTRATIV-TERRITORIALE

- LIMITĂ TERITORIU NAȚIONAL
- LIMITĂ TERITORIU JUDEȚEAN
- LIMITĂ UNITĂȚI ADMINISTRATIV-TERRITORIALE DE BAZĂ - U.A.T.B. (MUNICIPIU, ORAȘ, COMUNĂ)

#### CATEGORII DE LOCALITĂȚI

- MUNICIPIU REȘEDINȚĂ DE JUDEȚ
- MUNICIPIU
- ORAȘ
- SAT REȘEDINȚĂ DE COMUNĂ
- SAT
- CURSURI PRINCIPALE DE APE

SURSA DATELOR:  
 - C. J. OLT - Direcția Tehnică și Investiții, 2009, 2010, 2011  
 - INS baza TEMPO Online, 2010  
 - A.B.A. OLT - S.G.A. OLT, 2011  
 - Recensământul Național de Circulație, 2005

URBAN INCERC  
 MINISTERUL DEZVOLTĂRII REGIONALE ȘI TURISMULUI  
 Institutul Național de Cercetare - Dezvoltare în Construcții, Urbanism și Dezvoltare Teritorială Durabilă "URBAN - INCERC"  
 SUCURSALA URBANPROIECT  
 Str. Nicolae Filipescu 53 - 55, 020961, Sector 2, București, Tel: +40.21.316.78.42, +40.21.316.78.43, Fax: +40.21.316.49.06, E-mail: office@incdurban.ro

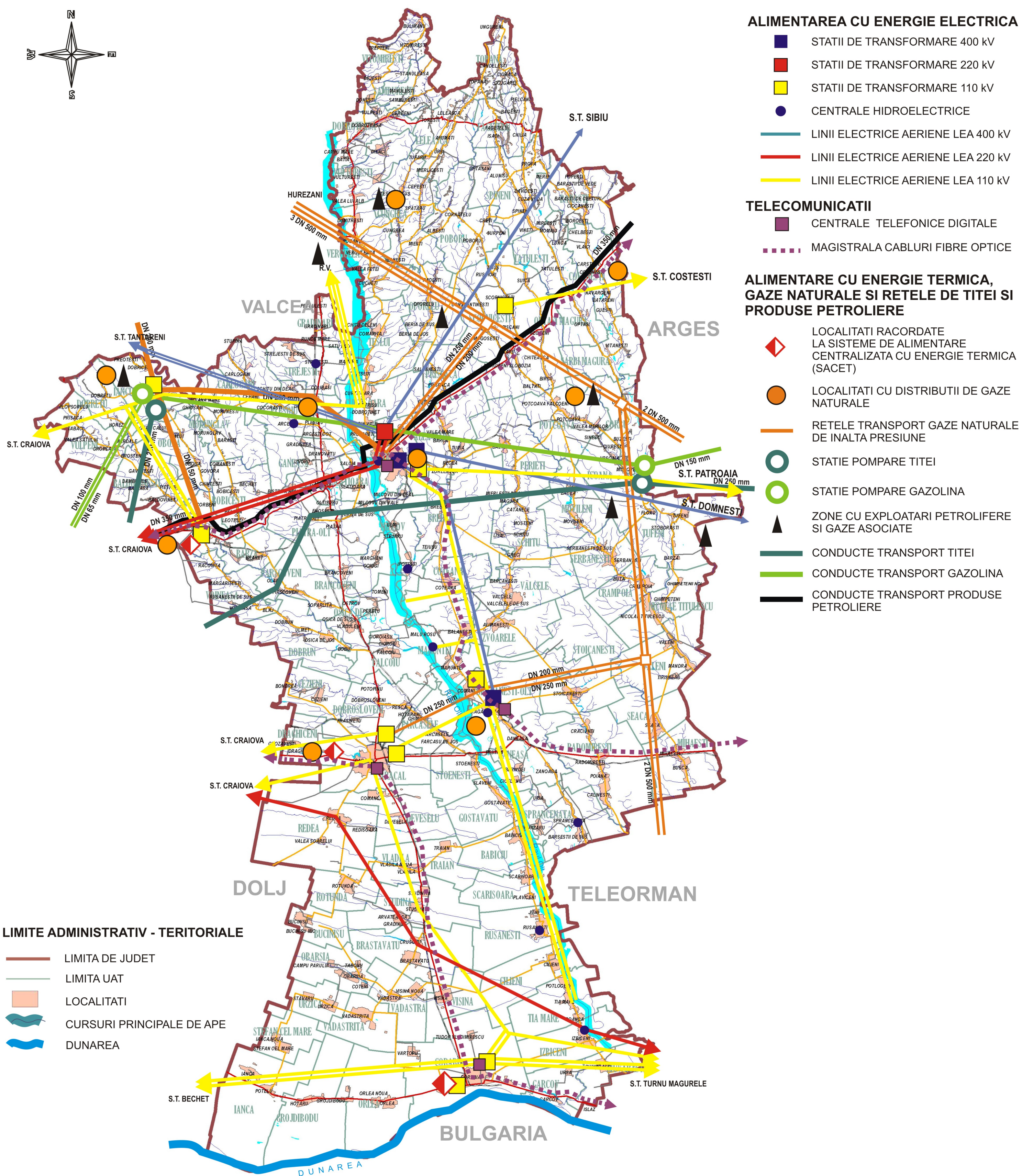
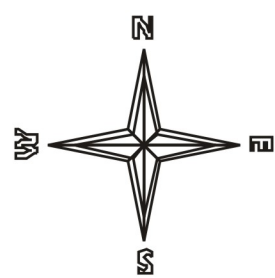
PROIECT NR. 52/2010  
 PLANȘA NR. 3.1.1





# PATJ OLT

# INFRASTRUCTURI TEHNICE ALIMENTARE CU ENERGIE ȘI REȚELE ENERGETICE PROBLEME ȘI DISFUNCȚIONALITĂȚI



## ALIMENTAREA CU ENERGIE ELECTRICA

- STATII DE TRANSFORMARE 400 kV
- STATII DE TRANSFORMARE 220 kV
- STATII DE TRANSFORMARE 110 kV
- CENTRALE HIDROELECTRICE
- LINII ELECTRICE AERIENE LEA 400 kV
- LINII ELECTRICE AERIENE LEA 220 kV
- LINII ELECTRICE AERIENE LEA 110 kV

## TELECOMUNICATII

- CENTRALE TELEFONICE DIGITALE
- - - MAGISTRALA CABLURI FIBRE OPTICE

## ALIMENTARE CU ENERGIE TERMICA, GAZE NATURALE SI REȚELE DE TITEI SI PRODUSE PETROLIERE

- ◊ LOCALITATI RACORDATE LA SISTEMUL DE ALIMENTARE CENTRALIZATA CU ENERGIE TERMICA (SACET)
- LOCALITATI CU DISTRIBUTII DE GAZE NATURALE
- REȚELE TRANSPORT GAZE NATURALE DE INALTA PRESIUNE
- STATIE POMPARE TITEI
- STATIE POMPARE GAZOLINA
- ▲ ZONE CU EXPLOATARI PETROLIFERE SI GAZE ASOCIATE
- CONDUCTE TRANSPORT TITEI
- CONDUCTE TRANSPORT GAZOLINA
- CONDUCTE TRANSPORT PRODUSE PETROLIERE

## LIMITE ADMINISTRATIV - TERITORIALE

- LIMITA DE JUDET
- LIMITA UAT
- LOCALITATI
- CURSURI PRINCIPALE DE APE
- DUNAREA

0 5 10 Km

SURSA DATELOR:  
INS, SNTGN TRANSGAZ SA,  
CONPET SA, PETROTRANS SA

URBAN  
INCD  
INCERC

INSTITUTUL NATIONAL DE CERCETARE-DEZVOLTARE IN CONSTRUCTII,  
URBANISM SI DEZVOLTARE TERITORIALA DURABILA "URBAN-INCERC"  
SUCURSALA URBANPROIECT



PROIECT NR.  
52 / 2010  
PL. NR.  
3.1.2.