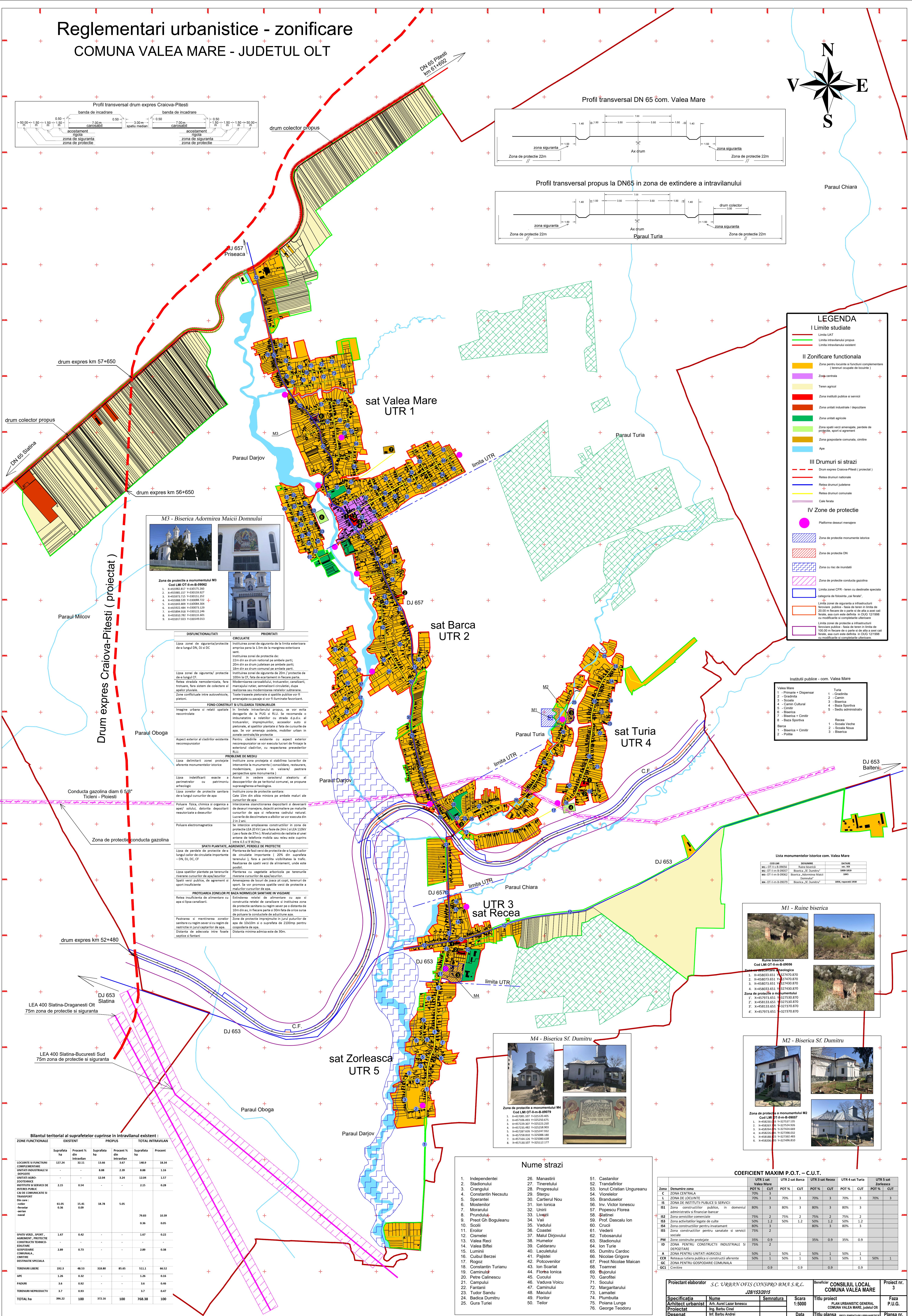
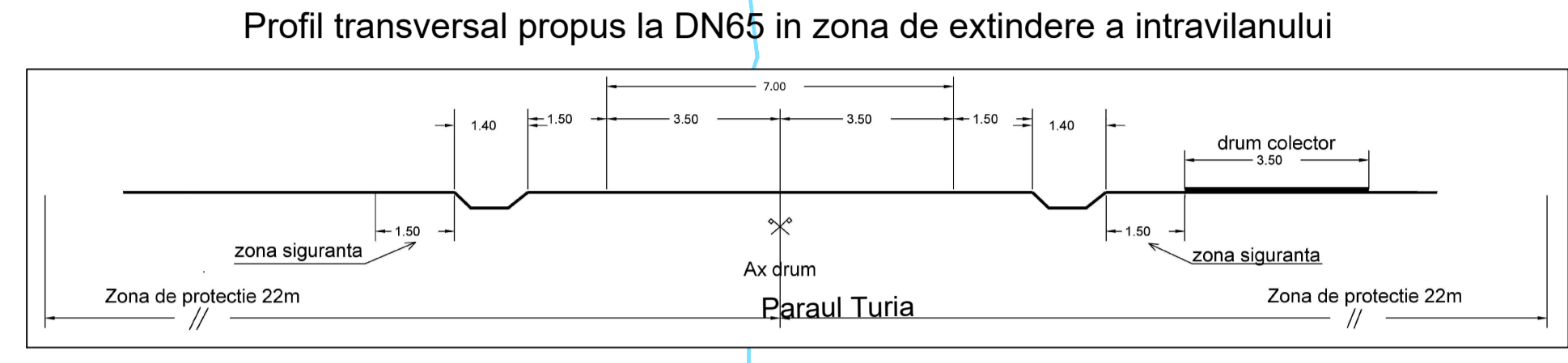
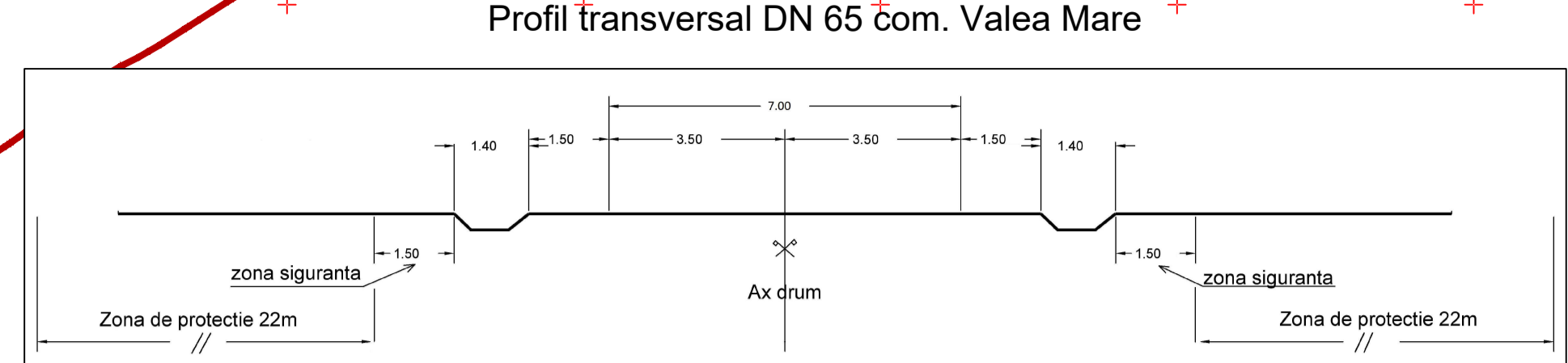
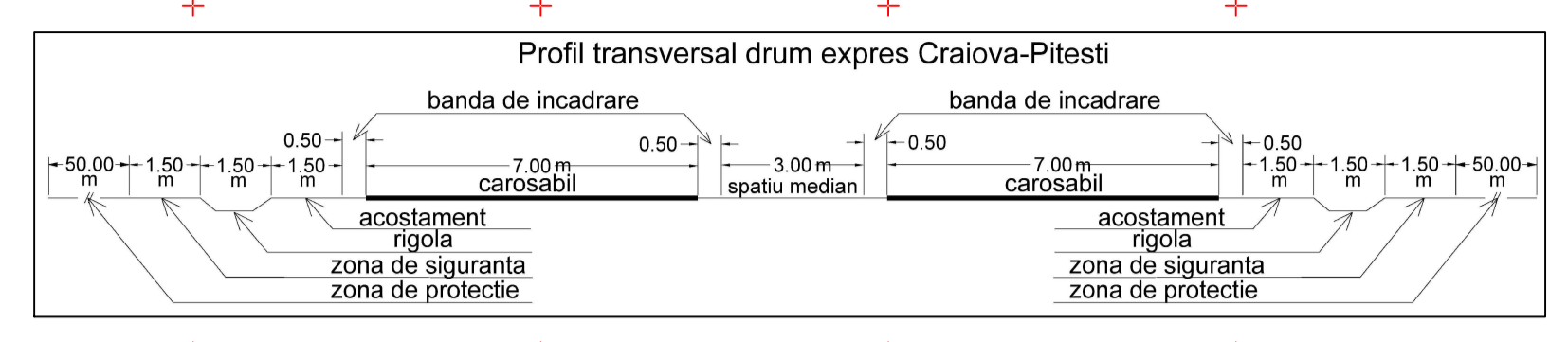
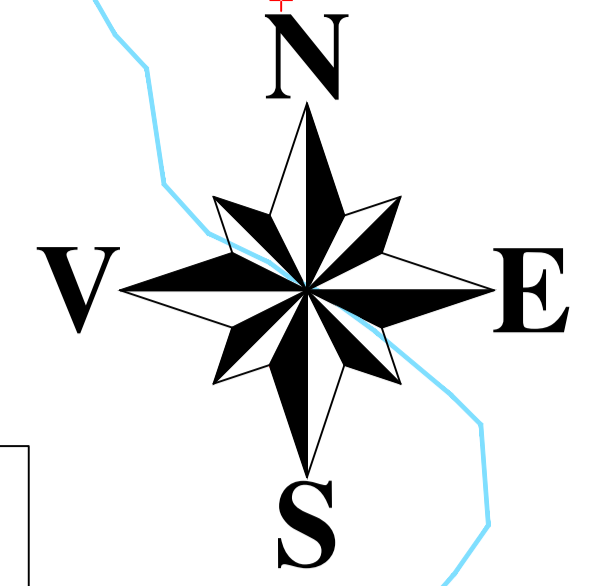


# Reglementari urbanistice - zonificare

## COMUNA VALEA MARE - JUDETUL OLT



**Zona de protecție a monumentului M3**  
Cod LMI OT-II-m-B-0962

DISFUNCȚIONALITĂȚI	PRIORITĂȚI
Instaurarea zonei de siguranță/protecție de-a lungul DN, DJ și DC.	Instaurarea zonei de protecție de-a lungul DN, DJ și DC.
Instaurarea zonei de siguranță/protecție de-a lungul CF.	Instaurarea zonei de protecție de-a lungul CF.
Rețea străzilor nemodernizată, fără trotuare, fără sisteme de colectare și aliniere așchierii.	Modernizarea carosabilului, trotuarelor, canalizării, manșurilor, amenajării circulației, iluminatului și modernizarea rețelei subterane.
Zone conflictuale între autovehicule, pietoni.	Totul traseu pietonal și pietoni publici vor fi amenajați cu pavaje și vor fi iluminat favorizat.
Imagine urbană și relații spațiale neconvenabile.	În limitele intravilanului existent, se vor evita derogările de la PUG și RLU. Se recomandă o îmbunătățire a rețelei de străzi și a drumurilor, trotuarelor, acceselor auto și pietonale, al spațiilor plantate și a fațadelor clădirilor.
Aspect exterior al clădirilor existente neconvenabil.	Rețeaua de străzi și drumuri va fi amenajată în conformitate cu aspectul exterior al clădirilor și cu respectarea prevederilor RLU.
Limita delimitării zonei protejate aferente monumentelor istorice.	Instaurarea zonei protejate și stabilirea lucrurilor de intervenție la monumente (consolidare, restaurare, modernizare, punere în valoare) păstrând caracterul și valoarea istorică și arhitecturală.
Limita identificării exacte a perimetrului și a patrimoniului arheologic.	Având în vedere caracterul aleatoriu al descoperirilor de artefacte arheologice, se vor organiza supravegheri arheologice.
Limita zonelor de protecție pentru cursurile de apă.	Instaurarea zonei de protecție sanitare. Căte 15m din albia mijlocie pe ambele maluri ale cursurilor de apă.
Poluare: fizică, chimică și organică a apei / solului, datorită deșeurilor menajere și industriale.	Interzicerea învecinării depozitării și deversării deșeurilor menajere, deșeurilor animale și menajere în zonele protejate.
Poluare electromagnetică.	Interzicerea amplasării construcțiilor în zona de protecție LEA 20 KV (pe o rază de 20m) și LEA 110KV (pe o rază de 30m). Nivelul admis de radiație este de 0,1 mSv/an. Distanța minimă admisă este de 30m.
Spații plantate, agrement, pericole de protecție.	Planșarea de fași verzi de protecție de-a lungul calilor de circulație importante, 1-20% din suprafața terenului și, în funcție de situație, în fața și în spatele clădirilor. Restaurarea de spații verzi de agrement, unde este posibil.
Limita spațiilor plantate pe terenurile răsărite cursurilor de apă/fazior.	Planșarea cu vegetație arborescentă pe terenurile răsărite cursurilor de apă/fazior.
Spații verzi publice, de agrement și sport insuficiente.	Amplasarea de locuri de joacă și terenuri de sport, în conformitate cu planșarea și proiectarea spațiilor verzi de protecție a cursurilor de apă.
PROTEJAREA ZONELOR PE BAZA NORMELOR SANITARE ÎN VIGILANȚĂ	Extinderea rețelei de alimentare cu apă și construirea rețelei de canalizare și instalarea zonei de protecție sanitare cu regim sever pe o distanță de 30m din ax, în funcție de situație și de sursa de poluare la construcțiile de aducțiune a apei.
Rețea insuficientă de alimentare cu apă și apă caldă centralizată.	Zone de protecție împotriva înjurului purtător de apă de 200m din ax, în funcție de situație și de sursa de poluare la construcțiile de aducțiune a apei.
Pastrarea și menținerea zonelor sanitare cu regim sever și cu regim restrictiv în jurul capetelor de apă.	Distanța de protecție între foză și sursă este de 30m.

### LEGENDA

#### I Limite studiate

- Limita UAT
- Limita intravilanului propus
- Limita intravilanului existent

#### II Zonificare funcțională

- Zona pentru locuințe și funcțiuni complementare și terenuri ocupate de locuințe
- Zona centrală
- Teren agrar
- Zona instituțiilor publice și servicii
- Zona unităților industriale / depozitare
- Zona unităților agricole
- Zona spațiilor amenajate, parcuri de protecție, sport și agrement
- Zona gospodăriei comunitare, umiditate
- Ape

#### III Drumuri și străzi

- Drum expres Craiova-Pitești (proiectat)
- Rețea drumurilor naționale
- Rețea drumurilor județene
- Rețea drumurilor comunale
- Cale ferată

#### IV Zone de protecție

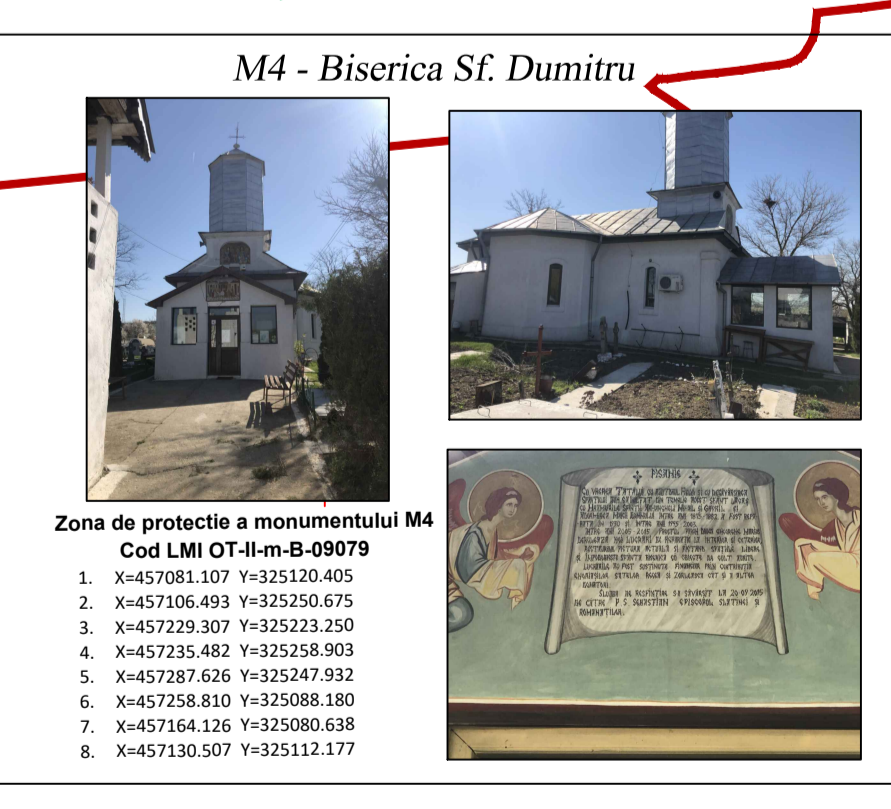

- Platforme deosebite meșajere
- Zona de protecție monumente istorice
- Zona de protecție DN
- Zona cu rețea de murați
- Zona de protecție conductă gazolină
- Limita zonei CFR - teren cu destinație specială - categoria de folosință „caz ferat”
- Limita zonei de siguranță a infrastructurii feroviare publice - fașă de teren în limita de 200,00 m în fața de o parte și de alta a axei căii ferate, axă cu șine duble în CUG 1217598 sau modificările și completările ulterioare.
- Limita zonei de protecție a infrastructurii feroviare publice - fașă de teren în limita de 100,00 m în fața de o parte și de alta a axei căii ferate, axă cu șine duble în CUG 1217598 sau modificările și completările ulterioare.

#### Instituții publice - com. Valea Mare

1 - Primărie / Dispensar	Turia
2 - Școală	1 - Grădiniță
3 - Școală	2 - Cămin
4 - Cămin Cultural	3 - Biserica
5 - Cămin	4 - Baza Sportivă
6 - Biserica	5 - Școală administrativă
7 - Biserica / Cămin	6 - Baza Sportivă
8 - Baza Sportivă	7 - Școală Vechie
	8 - Școală Nouă
	9 - Biserica

#### Lista monumentelor istorice com. Valea Mare

COD LMI	DESCRIERE	DATA
OT-II-m-B-0956	Ruine biserică	sec. XV
OT-II-m-B-0957	Biserica „Sf. Dumitru”	1845
OT-II-m-B-0958	Biserica „Adormirea Maicii Domnului”	1845
OT-II-m-B-0959	Biserica „Sf. Dumitru”	1845



#### Nume străzi

1. Independenței	26. Manastirii	51. Castanilor
2. Stadiunului	27. Tineretului	52. Trandafirilor
3. Crangului	28. Progresului	53. Ionel Cristian Ungureanu
4. Constantin Necescu	29. Stepu	54. Vișdolei
5. Speranței	30. Cartierul Nou	55. Brandusei
6. Măstăcilor	31. Ion Ioniță	56. Inv. Victor Ionescu
7. Morăruțului	32. Unirii	57. Popescu Floarea
8. Prundului	33. Livizii	58. Slatinei
9. Preot Gh Boguleanu	34. Vail	59. Prof. Dascalu Ion
10. Școlii	35. Vadului	60. Crucii
11. Eroilor	36. Coastei	61. Vederii
12. Cismelei	37. Malu Drjovului	62. Tobosăului
13. Valea Reii	38. Huminilor	63. Stăduțului
14. Valea Bifei	39. Caldăranu	64. Ion Turie
15. Lumini	40. Lacuțelului	65. Dumitru Cardoc
16. Cubul Berzei	41. Pajstei	66. Nicolae Grigore
17. Rogoz	42. Pădășeniilor	67. Preot Nicolae Măican
18. Constantin Turianu	43. Ion Scarlat	68. Toamnei
19. Caminului	44. Floru Ionica	69. Bujorului
20. Petre Calinescu	45. Căucului	70. Garofleii
21. Campului	46. Vaduva Voicu	71. Școlii
22. Fantanilor	47. Caminului	72. Margaritarului
23. Tudor Sandu	48. Macului	73. Lămaiei
24. Bădița Dumitru	49. Florilor	74. Plumbuța
25. Gura Turiei	50. Teilor	75. Poiana Lunga
		76. George Teodoru

#### COEFICIENT MAXIM P.O.T. - C.U.T.

Zona	Denumirea zonei	UTR 1 sat Valea Mare		UTR 2 sat Barca		UTR 3 sat Recea		UTR 4 sat Turia		UTR 5 sat Zorleasca	
		POT %	CUT	POT %	CUT	POT %	CUT	POT %	CUT	POT %	CUT
C	ZONA CENTRALĂ	70%	3	70%	3	70%	3	70%	3	70%	3
L	ZONA DE LOCUINȚE	70%	3	70%	3	70%	3	70%	3	70%	3
IS	ZONA DE INSTITUȚII PUBLICE ȘI SERVICII	80%	3	80%	3	80%	3	80%	3	80%	3
IS1	Zona construcțiilor publice, în domeniul administrativ și financiar-bancar	75%	2	75%	2	75%	2	75%	2	75%	2
IS2	Zona serviciilor comerciale	50%	1,2	50%	1,2	50%	1,2	50%	1,2	50%	1,2
IS3	Zona activităților legate de culte	80%	3	80%	3	80%	3	80%	3	80%	3
IS4	Zona construcțiilor pentru învățământ	75%	2	75%	2	75%	2	75%	2	75%	2
IS5	Zona construcțiilor pentru sanitate și servicii sociale	75%	2	75%	2	75%	2	75%	2	75%	2
PM	Zona construcțiilor protejate	35%	0,9	35%	0,9	35%	0,9	35%	0,9	35%	0,9
ID	ZONA PENTRU CONSTRUCȚII INDUSTRIALE ȘI DEZPĂZITE	75%	2	75%	2	75%	2	75%	2	75%	2
A	ZONA PENTRU UNITĂȚI AGRICOLE	50%	1	50%	1	50%	1	50%	1	50%	1
CCR	Rețeaua rutieră publică și construcții aferente	50%	1	50%	1	50%	1	50%	1	50%	1
GC	ZONA PENTRU GOSPODĂRIE COMUNITARĂ	0,9	0,9	0,9	0,9	0,9	0,9	0,9	0,9	0,9	0,9
CC	Cămine	0,9	0,9	0,9	0,9	0,9	0,9	0,9	0,9	0,9	0,9

#### Bilanțul teritorial al suprafețelor cuprinse în intravilanul existent

ZONE FUNCȚIONALE	EXISTENT	PROPIUS	TOTAL INTRAVILAN			
	Suprafața ha	Procent % din intravilan	Suprafața ha	Procent % din intravilan	Suprafața ha	Procent %
LOCUINȚE ȘI FUNCȚIUNI COMPLEMENTARE	127,24	22,13	113,66	2,67	240,9	18,34
UNITĂȚI INDUSTRIALE ȘI SERVICII	-	-	8,88	2,39	8,88	1,16
UNITĂȚI AGRICOLE	-	-	12,04	3,24	12,04	1,57
POTENȚIAL ȘI SERVICII DE INTERVENȚIE	2,15	0,54	-	-	2,15	0,28
CLĂDIRI DE COMUNICĂȚIE ȘI TRAFIC	42,05	15,43	18,78	5,05	60,83	7,93
CLĂDIRI DE CULT	0,36	0,09	-	-	0,36	0,05
SPAȚII VERZI, SPORT, AGREMENT, PROIECTE CONSTRUCȚII TEHNICO-EDUCATIVE	1,67	0,42	-	-	1,67	0,22
GOSPODĂRIE COMUNITARĂ	2,89	0,73	-	-	2,89	0,38
CĂMINTE	-	-	-	-	-	-
ESTILARE SPECIALĂ	-	-	-	-	-	-
TERENURI LIBERE	192,3	48,53	318,80	85,05	511,1	64,52
APE	1,26	0,32	-	-	1,26	0,16
PAZIȘI	1,6	0,42	-	-	1,6	0,48
TERENURI NEPRODUCȚIVE	3,2	0,83	-	-	3,2	0,47
TOTAL ha	396,12	100	372,14	100	768,26	100

Proiectant elab. S.C. URBAN OFIS CONSPRO BMA S.R.L.	Beneficiar CONSILIUL LOCAL COMUNA VALEA MARE	Proiect nr. 3
Specificația urbanist. Arh. Aurel Lazar Ionescu	Scara 1:5000	Faza P.U.G.
Proiectat Ing. Barbu Cinel	Data 2020	Titlu planșă REGULAMENTAR URBANISTIC ZONIFICARE
Desenat Ing. Barbu Andrei		Planșa nr. 3