











# PUZ

## PLAN URBANISTIC DE ZONA ORAȘ POTCOAVA, JUD. OLT

### LEGENDA

-  LIMITA ZONA STUDIATA; Sup = 27180 mp
-  LIMITA TEREN CE A GENERAT PUZ; Sup = 13873 mp
-  LIMITA ZONA CENTRALA
-  ZONA DE PROTECTIE SANITARA
-  CIRCULATII CAROSABILE
-  PARCARI, CIRCULATII OCAZIONAL RUTIERE SI PIETONALE
-  ZONA LOCUINTE INDIVIDUALE
-  LOCUINTE COLETIVE
-  ZONA PRODUCTIE SI DEPOZITARE
-  ZONA SERVICII COMERCIALE
-  ZONA CONSTRUCII PENTRU INVATAMANT
-  APE
-  ZONA SPATII VERZI AMENAJATE

BILANT TERITORIAL EXISTENT  
S teren ce a generat PUZ = 13873 mp  
P.O.T. existent = 3,27%;  
C.U.T. existent = 0.03

S.C. ANGELA BUSCA ARCHITECTURE S.R.L.  
Slatina, bd. N. Titulescu, nr. 7, jud. Olt  
Tel: 0765.757.557 CUI: 39831471  
E-mail: busca\_angela.arh@gmail.com.

BENEFICIAR: ORASUL POTCOAVA  
JUDETUL OLT PR. NR. 44

OBIECTIV: P.U.Z. - CONSTRUIRE LOCUINTE SOCIALE  
P+4 IN ORASUL POTCOAVA, JUDETUL OLT FAZA: P.U.Z.

ȘEF PROIECT	CARH. URB. ANGELA BUSCA
PROIECTAT	CARH. URB. ANGELA BUSCA
DESENAT	CARH. URB. ANGELA BUSCA

DENUMIRE PLANȘĂ:	SCARA :	DATA:
SITUATIA EXISTENTA	1:2000	2021
		PL. NR. U1

