

PROIECT
Nr. 148/16.09.2020

HOTĂRÂRE

cu privire la: **dezmembrarea unui imobil aflat în domeniul public al județului Olt și în administrarea Direcției Generale de Asistență Socială și Protecția Copilului Olt**

Având în vedere:

- **Referatul de aprobare nr. 9620/16.09.2020** al Președintelui Consiliului Județean Olt;
- **Solicitarea Unității Administrativ Teritoriale Municipiul Caracal nr. 36030/11.08.2020** transmisă Consiliului Județean Olt și înregistrată sub nr. 8519 din 12.08.2020;
- **Hotărârea Consiliului Local al Municipiului Caracal nr.77 din 29.07.2020** referitoare la aprobarea solicitării către Consiliul Județean Olt de adoptare a unei hotărâri privind trecerea imobilului teren, situat în Municipiul Caracal, str. Dragoș Vodă, nr. 2A, în suprafață de 7053 mp, aflat în domeniul public al județului Olt și administrarea Direcției Generale de Asistență Socială și Protecția Copilului Olt, în domeniul public al Municipiului Caracal și în administrarea Consiliului Local al municipiului Caracal;
- **Adresa nr.8327/06.08.2020 a Consiliului Județean Olt către Direcția Generală de Asistență Socială și Protecția Copilului Olt;**
- **Adresa nr. 39363/10.08.2020** a Direcției Generale de Asistență Socială și Protecția Copilului Olt transmisă Consiliului Județean Olt și înregistrată sub nr. 8423/10.08.2020;
- **Hotărârea Consiliului Județean Olt nr. 41/26.04.2001** cu privire la însușirea inventarului bunurilor ce aparțin domeniului public al Județului Olt , cu modificările și completările ulterioare;
- **Referatul** de admitere al Oficiului de Cadastru și Publicitate Imobiliară Olt-Biroul de Cadastru și Publicitate Imobiliară Slatina înregistrat la Consiliul Județean Olt sub nr. 9433/10.09.2020, însoțit de documentația de dezmembrare;
- **Prevederile art. 25 alin.(2) din Legea cadastrului și publicității imobiliare nr.7/1996**, republicată(3), cu modificările și completările ulterioare;
- **Prevederile art. 132 - 135 din Regulamentul de avizare, recepție, și înscriere în evidențele de cadastru și carte funciară**, cu modificările și completările ulterioare aprobat prin **Ordinul Directorului General al Agenției Naționale de Cadastru și Publicitate Imobiliară nr. 700/2014**;
- **Prevederile art.879 alin.(2) și art. 880 din Legea nr.287/2009 privind Codul Civil**, republicată, cu modificările ulterioare;

În temeiul prevederilor art. 87 alin.(5), art.173 alin.(1) lit.c), art.182 alin.(1) și (4) coroborat cu art. 139 alin. (3), lit. e) și g) și art. 196 alin.(1) lit. a) din Ordonanța de

Urgență a Guvernului nr. 57/2019 privind Codul Administrativ, cu modificările și completările ulterioare,

Consiliul Județean Olt adoptă prezenta hotărâre:

Art.1. Se aprobă dezmembrarea unui imobil în suprafață de 27.095 m.p. situat în municipiul Caracal, str. Dragoș - Vodă nr. 2A, județul Olt, având numărul cadastral 53396, aflat în domeniul public al județului Olt și în administrarea Direcției Generale de Asistență Socială și Protecția Copilului Olt, în imobilele :

1) 57876 situat în municipiul Caracal, str. Dragoș - Vodă, nr. 2A, județul Olt, având suprafața măsurată de 7.053 m.p.;

2) 57877 situat în municipiul Caracal, str. Dragoș - Vodă, nr. 2A, județul Olt, având suprafața măsurată de 20.042 m.p.

Art. 2. Se însușește documentația cadastrală pentru dezmembrarea imobilului prevăzut la art.1 recepționată de Oficiul de Cadastru și Publicitate Imobiliară Olt-Biroul de Cadastru și Publicitate Imobiliară Slatina prin Referat de admitere nr.83004/10.09.2020, conform anexei care face parte integrantă din prezenta hotărâre.

Art.3. Se împuternicește Președintele Consiliului Județean Olt sau delegatul desemnat de acesta să semneze actul de dezmembrare și orice alte documente privind operațiunea de dezmembrare a imobilului prevăzut la art.1.

Art.4. Prezenta hotărâre se comunică Direcției Economice Buget- Finanțe, Direcției Tehnice și Investiții, Serviciului Administrarea Patrimoniului, Unitatea Județeană pentru Monitorizarea Serviciilor Comunitare de Utilități Publice și Autoritatea Județeană de Transport din cadrul aparatului de specialitate al Consiliului Județean Olt, Direcției Generale de Asistență Socială și Protecția Copilului Olt, Unitatea Administrativ Teritorială Municipiul Caracal în vederea aducerii la îndeplinire, Președintelui Consiliului Județean Olt și Instituției Prefectului- Județul Olt.

**INIȚIATOR
PREȘEDINTELE CONSILIULUI JUDEȚEAN OLT
Marius OPRESCU**

Avizează
Secretar General al Județului Olt
Marinela- Elena Ilie



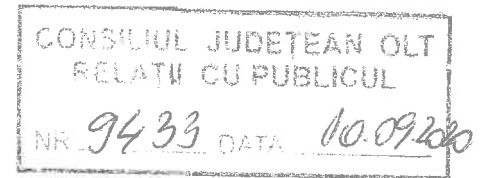
Oficiul de Cadastru și Publicitate Imobiliară OLT
Biroul de Cadastru și Publicitate Imobiliară Slatina
 Adresa: SLATINA, OLT, Str. Nicolae Bălcescu Nr.2, cod poștal 230092, tel
 0249437930

Nr.	83004
Ziua	10
Luna	09
Anul	2020

REFERAT DE ADMITERE

(Dezmembrare imobil)

Domnului/Doamnei JUDETUL OLT
 Domiciliul _____



Referitor la cererea înregistrată sub numărul **83004** din data **10-09-2020**, vă informăm:

Imobilul situat în Loc. Caracal, Str DRAGOS-VODA, Nr. 2A, Jud. Olt, UAT Caracal având numărul cadastral 53396 a fost dezmembrat în imobilele:

- 1) **57876** situat în Loc. Caracal, Str DRAGOS-VODA, Nr. 2A, Jud. Olt, UAT Caracal având suprafața măsurată 7053 mp;
- 2) **57877** situat în Loc. Caracal, Str DRAGOS-VODA, Nr. 2A, Jud. Olt, UAT Caracal având suprafața măsurată 20042 mp;

Certific că informațiile din prezentul extras sunt conforme cu datele din planul cadastral de carte funciară al OCPI OLT la data: 10-09-2020.

Situația prezentată poate face obiectul unor modificări ulterioare, în condițiile Legii cadastrului și a publicității imobiliare nr. 7/1996, republicată, cu modificările și completările ulterioare.

Inspector
NATALIA NEACSU

Natalia- Digitally signed
Carmen by Natalia-
Neacsu Carmen Neacsu
 Date: 2020.09.10
 12:55:34 +03'00'



Oficiul de Cadastru și Publicitate Imobiliară OLT
Biroul de Cadastru și Publicitate Imobiliară Slatina

SLATINA, OLT, Str. Nicolae Bălcescu Nr.2, cod poștal 230092, tel 0249437930

Nr.cerere	83004
Ziua	10
Luna	09
Anul	2020

Extras de Plan Cadastral de Carte Funciară
pentru
Imobil număr cadastral 53396 / UAT Caracal

TEREN intravilan

Adresa: Loc. Caracal, Str Dragos-Voda, Nr. 2A, Jud. Olt

Nr. CF vechi:5281

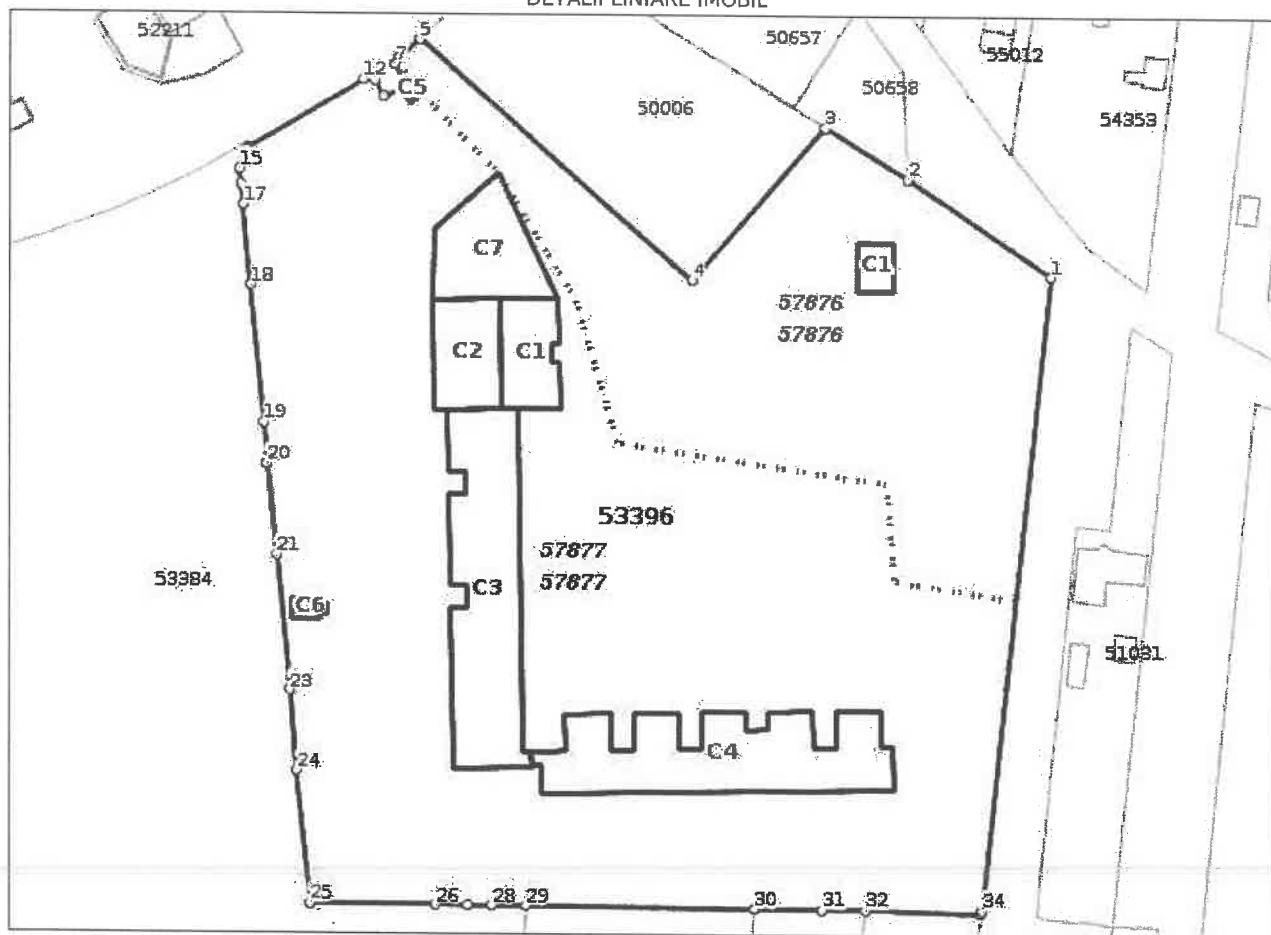
Nr. cadastral vechi:3162/1

Comuna/Oraș/Municipiu: Caracal


Nr. cadastral	Suprafața	Observații / Referințe
53396	27095	Teren împrejmuit cu gard de beton.

* Suprafața este determinată în planul de proiecție Stereo 70.

DETALII LINIARE IMOBIL



**Incadrare in zonă
scara 1:1000**



Date referitoare la teren

Crt	Categoria de folosință	Intra vilan	Suprafața (mp)	Tarla	Parcelă	Observații / Referințe
1	curti constructii	DA	27.095			
TOTAL:			27.095			

Date referitoare la construcții

Crt	Numar	Destinație construcție	Supraf. (mp)	Situație juridică	Observații / Referințe
1	CAD: 3162/1-C1	construcții administrative și social culturale	305	Cu acte	Centrul de zi de recuperare a copilului cu dizabilitati Caracal cu regim de inaltime parter - constructie din caramida, acoperita cu tabla.
2	CAD: 3162/1-C2	construcții administrative și social culturale	370	Cu acte	C2-Sala de Sport + Piscina cu regim de inaltime parter - constructie din caramida, acoperita cu tabla.
3	CAD: 3162/1-C3	construcții administrative și social culturale	1.206	Cu acte	Centrul de recuperare și reabilitare Caracal + Cantina cu regim de inaltime parter - constructie din caramida, acoperita cu tabla.
4	CAD: 3162/1-C4	construcții administrative și social culturale	1.163	Cu acte	Centrul de recuperare și reabilitare Caracal cu regim de inaltime parter - constructie din caramida, acoperita cu tabla.
5	CAD: 3162/1-C5	construcții anexa	11	Cu acte	Cabina Poarta cu regim de parter - constructie din caramida, acoperita cu tabla.
6	CAD: 3162/1-C6	construcții anexa	82	Cu acte	Post transformare cu regim de inaltime parter - constructie din caramida, acoperita cu placa beton.
7	CAD: 3162/1-C7	construcții anexa	31	Cu acte	Depozit alimentar (beci) cu regim de inaltime parter - constructie din caramida, acoperita cu placa beton.
8	CAD: 3162/1-C8	construcții administrative și social culturale	497	Fara acte	Corp Principal cu regim de inaltime parter - constructie din beton (FUNDATIE)

Lungime Segmente

1) Valorile lungimilor segmentelor sunt obtinute din proiectie în plan.

Punct început	Punct sfârșit	Lungime segment (m)	Punct început	Punct sfârșit	Lungime segment (m)
1	2	38.053	2	3	21.442
3	4	45.0	4	5	79.988
5	6	6.302	6	7	1.418
7	8	5.197	8	9	1.224
9	10	4.132	10	11	3.918
11	12	2.636	12	13	29.367
13	14	0.807	14	15	4.463
15	16	3.329	16	17	4.564
17	18	17.788	18	19	30.629
19	20	9.052	20	21	20.413
21	22	29.743	22	23	0.331
23	24	17.851	24	25	29.401
25	26	28.026	26	27	7.134
27	28	5.225	28	29	7.554
29	30	50.599	30	31	14.932
31	32	9.774	32	33	25.257
33	34	0.76	34	1	141.137

** Lungimile segmentelor sunt determinate în planul de proiectie Stereo 70 și sunt rotunjite la 1 milimetru.

*** Distanța dintre puncte este formată din segmente cumulate ce sunt mai mici decât valoarea 1 milimetru.

Pentru acest imobil există înregistrate următoarele documentații cadastrale neînscrise în cartea funciară:

Nr Crt	Numar cerere	Data cerere	Termen eliberare	Obiect cerere
1	83004	10.09.2020	15.09.2020	Dezmembrare/Comasare

Ca urmare a soluționării cererii nr. 83004 înregistrată la data de 10.09.2020, s-a propus dezmembrarea imobilului rezultând următoarele imobile:

Nr Crt	Identificator electronic	Suprafata (mp)	Adresa
1	57876	7053	Loc. Caracal, Str Dragos-Voda, Nr. 2A, Jud. Olt
2	57877	20042	Loc. Caracal, Str Dragos-Voda, Nr. 2A, Jud. Olt

Certific că informațiile din prezentul extras sunt conforme cu datele din planul cadastral de carte funciară al OCPI OLT la data: 10-09-2020

Situația prezentată poate face obiectul unor modificări ulterioare, în condițiile Legii cadastrului și publicității imobiliare nr. 7/1996, republicată.

Consilier/Inspector de specialitate,

NATALIA NEACSU

Natalia-
Carmen
Neacsu

Digitally signed
by Natalia-
Carmen Neacsu
Date: 2020.09.10
12:55:10 +03'00'

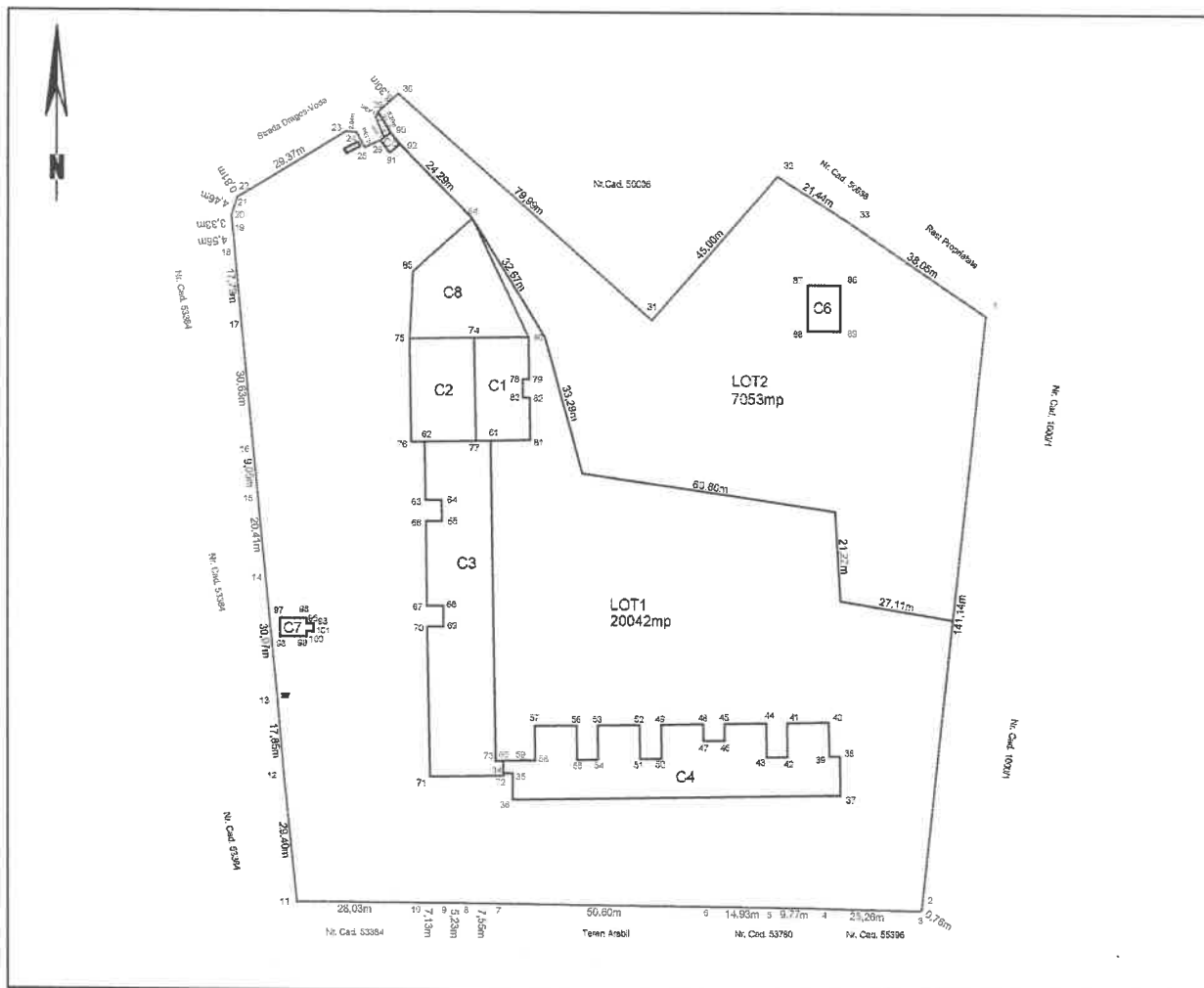
PLAN DE AMPLASAMENT SI DELIMITARE A IMOBILULUI

cu propunerea de dezlipire

INTRAVILAN

scara 1 : 500

Nr. cadastral	Suprafata masurata a imobilului(mp)	Adresa imobilului
53396	27096	Mun. Caracal, Str. Dragos-Voda, nr. 2A, Jud. OLT
Nr. Carte Funciara	Unitatea Administrativ Teritoriala(UAT)	
	CARACAL	



Situatia actuala (inainte de dezlipire)				Situatia viitoare (dupa dezlipire)			
Nr. cad.	Suprafata (mp)	Categ. de folos.	Descrierea imobilului	Nr. cad.	Suprafata (mp)	Categ. de folos.	Descrierea imobilului
53396	27095	Cc	C.F. nr. 53396 nr. cad. 3162/1	57877	20042	Cc	LOT 1
				57876	7053	Cc	LOT 2
Total	27095			Total	27095		
Executant, S.C. CONPRO APEX PROIECT S.R.L. Valentin-Catalin Dogaru Digitally signed by Valentin-Catalin Dogaru Date: 2020.09.10 14:48:55 Confirmarea este la:				Inspector, Confirm introducerea in obilului in baza de date integrată si atribuire numărului cadastral Semnatura Natalia-Carmen Neacsu Digitally signed by Natalia-Carmen Neacsu Date: 2020.09.10 12:53:46 +03'00'			
Data: 09.09.2020				Stampila BCPI			

REFERAT DE APROBARE

la Proiectul de Hotărâre cu privire la: dezmembrarea unui imobil aflat în domeniul public al Județului Olt și în administrarea Direcției Generale de Asistență Socială și Protecția Copilului Olt

Consiliul Local al Municipiului Caracal a solicitat prin adresa nr. 36030 din 11.08.2020, înregistrată la Consiliul Județean Olt sub nr.8519 din 12.08.2020, trecerea din domeniul public al Județului Olt și din administrarea Direcției Generale de Asistență Socială și Protecția Copilului Olt, în domeniul public al Municipiului Caracal și în administrarea Consiliului Local al municipiului Caracal a suprafeței de 7.053,00 mp, situată în Municipiul Caracal, str. Dragoș - Vodă nr. 2A, județul Olt.

De asemenea, Consiliul Local al Municipiului Caracal a transmis Hotărârea nr. 77/29.07.2020, înregistrată la Consiliul Județean Olt sub nr. 8138/31.07.2020, referitoare la aprobarea solicitării către Consiliul Județean Olt de adoptare a unei hotărâri privind trecerea imobilului, situat în Municipiul Caracal, str. Dragoș -Vodă, nr. 2A, în suprafață de 7.053 mp, aflat în domeniul public al județului Olt și administrarea Direcției Generale de Asistență Socială și Protecția Copilului Olt, în domeniul public al Municipiului Caracal și în administrarea Consiliului Local al Municipiului Caracal, în scopul dezvoltării urbanistice a zonei.

Pentru realizarea acestei solicitări se impune mai întâi dezmembrarea/dezlipirea imobilului-teren, situat în Municipiul Caracal, str. Dragoș - Vodă, nr. 2A, în două loturi.

Consiliul Județean Olt, conform adresei nr.8327 din 06.08.2020 a solicitat Direcției Generale de Asistență Socială și Protecția Copilului Olt, punctul de vedere privind dezmembrarea terenului în suprafață de 27.096,00 mp și trecerea lotului în suprafață de 7.053 mp în domeniul public al municipiului Caracal.

Direcția Generală de Asistență Socială și Protecția Copilului Olt, prin adresa nr. 39363 din 10.08.2020, înregistrată la Consiliul Județean Olt sub nr.8423 din 10.08.2020, a comunicat că este de acord cu solicitarea Consiliului Județean Olt.

Conform **Hotărârii Consiliului Județean Olt nr. 41/26.04.2001** cu privire la însușirea inventarului bunurilor ce aparțin domeniului public al Județului Olt, cu modificările și completările ulterioare, la poziția nr.1132 este înscris imobilul Centrul de Recuperare și Reabilitare Caracal amplasat în Str. Dragoș Vodă, nr. 2A municipiul Caracal, județul Olt, având S. c. – 1163,00 mp, S.d. -1163,00 mp și teren aferent în suprafață de 27096,00 mp, fiind înscris în C.F.nr. 53396 Caracal, nr. cadastral 3162.

Menționăm că, în conformitate cu Extrasul de Plan Cadastral de Carte Funciară din data de 10.09.2020 imobilul situat în Municipiul Caracal, str. Dragoș -Vodă, nr. 2A, are o suprafață totală măsurată de 27.095 mp. și numărul cadastral 53396.

Imobilul anterior menționat, situat în Municipiul Caracal, str. Dragoș - Vodă, nr. 2A, județul Olt, aflat în domeniul public al județului Olt și în administrarea Direcției Generale de Asistență Socială și Protecția Copilului Olt, se dezmembrează în imobilele-terenuri:

a) 57876 mp situat în Municipiul Caracal, str. Dragoș - Vodă, nr. 2A, județul Olt, având suprafața măsurată de 7053 mp;

b) 57877 situat în Municipiul Caracal, str. Dragoș - Vodă, nr. 2A, județul Olt, având suprafața măsurată de 20042 mp.

Prin Referatul de admitere al Oficiului de Cadastru și Publicitate Imobiliară Olt-Biroul de Cadastru și Publicitate Imobiliară Slatina înregistrat la Consiliul Județean Olt sub nr. 9433/10.09.2020, a fost admisă cererea Consiliului Județean Olt și a fost dezmembrat imobilul situat în Municipiul Caracal, str. Dragoș Vodă, nr. 2A, cu o suprafață totală măsurată de 27.095 mp. și număr cadastral 53396, conform documentației cadastrale întocmită în acest sens și care constituie anexă la Proiectul de Hotărâre.

În conformitate cu prevederile art. 25 alin.(2) din Legea cadastrului și publicității imobiliare nr.7/1996 (r3), cu modificările și completările ulterioare, actele de alipire și dezlipire a imobilelor înscrise în cartea funciară se încheie în formă autentică.

De asemenea, potrivit prevederilor art.879 alin.(2) și art. 880 din Legea nr.287/2009 privind Codul Civil, republicată, cu modificările ulterioare, imobilul înscris în cartea funciară se modifică și prin dezlipiri, dacă se desparte o parte din imobil sau se micșorează întinderea acestuia.

În caz de alipire sau dezlipire, imobilele rezultate se vor transcrie în cărți funciare noi, cu menționarea noului număr cadastral pentru fiecare imobil, iar cartea funciară sau, după caz, vechile cărți funciare se vor închide, fără a se mai putea redeschide pentru alte înscrieri.

Dacă întregul imobil înscris în cartea funciară a fost transcris, aceasta se va închide și nu va mai putea fi redeschisă pentru noi înscrieri.

Ținând cont de faptul că a fost întocmit cu respectarea prevederilor legale în vigoare, propunem spre aprobare în forma în care a fost prezentat, *proiectul de hotărâre* cu privire la **dezmembrarea unui imobil-teren aflat în domeniul public al Județului Olt și în administrarea Direcției Generale de Asistență Socială și Protecția Copilului Olt.**

INIȚIATOR
PREȘEDINTELE CONSILIULUI JUDEȚEAN OLT
Marius OPRESCU

M.I./2 ex.

AVIZAT

VICEPREȘEDINTE
Virgil DELUREANU

RAPORT

la Proiectul de Hotărâre cu privire la: dezmembrarea unui imobil aflat în domeniul public al Județului Olt și în administrarea Direcției Generale de Asistență Socială și Protecția Copilului Olt

Potrivit art.87 alin.(5) din Ordonanța de urgență a Guvernului nr. 57/2019 privind Codul administrativ, cu modificările și completările ulterioare: „*Autoritățile administrației publice locale administrează sau, după caz, dispun de resursele financiare, precum și de bunurile proprietate publică sau privată ale unităților administrativ-teritoriale, în conformitate cu principiul autonomiei locale*”, iar potrivit art.287 lit. b) „*Exercitarea dreptului de proprietate publică, cu excepția reprezentării în instanță a statului român prin Ministerul Finanțelor Publice în legătură cu raporturile juridice privind proprietatea publică, se realizează de către autoritățile deliberative ale administrației publice locale, pentru bunurile aparținând domeniului public al unităților administrativ-teritoriale*”.

Consiliul Local al Municipiului Caracal a solicitat prin adresa nr. 36030 din 11.08.2020, înregistrată la Consiliul Județean Olt sub nr.8519 din 12.08.2020, trecerea din domeniul public al Județului Olt și din administrarea Direcției Generale de Asistență Socială și Protecția Copilului Olt, în domeniul public al Municipiului Caracal și în administrarea Consiliului Local al municipiului Caracal a suprafeței de 7.053,00 mp, situată în Municipiul Caracal, str. Dragoș - Vodă nr. 2A, județul Olt.

De asemenea, Consiliul Local al Municipiului Caracal a transmis Hotărârea nr. 77/29.07.2020, înregistrată la Consiliul Județean Olt sub nr. 8138/31.07.2020 referitoare la aprobarea solicitării către Consiliul Județean Olt de adoptare a unei hotărâri privind trecerea imobilului, situat în Municipiul Caracal, str. Dragoș -Vodă, nr. 2A, în suprafață de 7.053 mp, aflat în domeniul public al județului Olt și administrarea Direcției Generale de Asistență Socială

și Protecția Copilului Olt, în domeniul public al Municipiului Caracal și în administrarea Consiliului Local al Municipiului Caracal, în scopul dezvoltării urbanistice a zonei.

Pentru realizarea acestei solicitări se impune mai întâi dezmembrarea imobilului, situat în Municipiul Caracal, str. Dragoș - Vodă, nr. 2A, în două loturi.

Consiliul Județean Olt, conform adresei nr.8327 din 06.08.2020, a solicitat Direcției Generale de Asistență Socială și Protecția Copilului Olt, punctul de vedere privind dezmembrarea terenului în suprafață de 27.096,00 mp și trecerea lotului în suprafață de 7.053 mp în domeniul public al municipiului Caracal.

Direcția Generală de Asistență Socială și Protecția Copilului Olt, prin adresa nr. 39363 din 10.08.2020, înregistrată la Consiliul Județean Olt sub nr.8423 din 10.08.2020, a comunicat că este de acord cu solicitarea Consiliului Județean Olt.

Conform **Hotărârii Consiliului Județean Olt nr. 41/26.04.2001** cu privire la însușirea inventarului bunurilor ce aparțin domeniului public al Județului Olt , cu modificările și completările ulterioare, la poziția nr.1132 este înscris imobilul Centrul de Recuperare și Reabilitare Caracal amplasat în Str. Dragoș Vodă, nr. 2A, municipiul Caracal, județul Olt, având S. c. – 1163,00 mp, S.d. -1163,00 mp și teren aferent în suprafață de 27096,00 mp , fiind înscris în C.F.nr. 53396 Caracal, nr. cadastral vechi 3162.

Menționăm că în conformitate cu Extrasul de Plan Cadastral de Carte Funciară din data de 10.09.2020, imobilul situat în Municipiul Caracal, str. Dragoș -Vodă, nr. 2A, are o suprafață totală măsurată de 27.095 mp. și numărul cadastral 53396.

Imobilul-teren anterior menționat, situat în Municipiul Caracal, str. Dragoș - Vodă, nr. 2A, județul Olt, aflat în domeniul public al județului Olt și în administrarea Direcției Generale de Asistență Socială și Protecția Copilului Olt, se dezmembrează în imobilele-terenuri:

a) 57876 mp situat în Municipiul Caracal, str. Dragoș - Vodă, nr. 2A, județul Olt, având suprafața măsurată de 7053 mp;

b) 57877 situat în Municipiul Caracal, str. Dragoș - Vodă, nr. 2A, județul Olt, având suprafața măsurată de 20.042 mp;

Prin Referatul de admitere al Oficiului de Cadastru și Publicitate Imobiliară Olt-Biroul de Cadastru și Publicitate Imobiliară Slatina înregistrat la Consiliul Județean Olt sub nr. 9433/10.09.2020, a fost admisă cererea Consiliului Județean Olt și a fost dezmembrat imobilul-teren situat în Municipiul Caracal, str. Dragoș Vodă, nr. 2A, cu o suprafață totală măsurată de 27.095 mp. și număr cadastral 53396, conform documentației cadastrale întocmită în acest sens și care constituie anexă la Proiectul de Hotărâre.

În conformitate cu prevederile art. 25 alin.(2) din Legea cadastrului și publicității imobiliare nr.7/1996 (r3), cu modificările și completările ulterioare,

actele de alipire și dezlipire a imobilelor înscrise în cartea funciară se încheie în formă autentică.

De asemenea, potrivit prevederilor art.879 alin.(2) și art. 880 din Legea nr.287/2009 privind Codul Civil, republicată, cu modificările ulterioare, imobilul înscris în cartea funciară se modifică și prin dezlipiri, dacă se desparte o parte din imobil sau se micșorează întinderea acestuia.

În caz de alipire sau dezlipire, imobilele rezultate se vor transcrie în cărți funciare noi, cu menționarea noului număr cadastral pentru fiecare imobil, iar cartea funciară sau, după caz, vechile cărți funciare se vor închide, fără a se mai putea redeschide pentru alte înscrieri

Dacă întregul imobil înscris în cartea funciară a fost transcris, aceasta se va închide și nu va mai putea fi redeschisă pentru noi înscrieri.

Ținând cont de faptul că a fost întocmit cu respectarea prevederilor legale în vigoare, propunem spre aprobare în forma în care a fost prezentat, *proiectul de hotărâre* cu privire la **dezmembrarea unui imobil aflat în domeniul public al Județului Olt și în administrarea Direcției Generale de Asistență Socială și Protecția Copilului Olt.**

**Director Executiv
Cornel MOTOI**

**Director Executiv
Constanța DUMITRU**

Șef serviciu
Adminstrarea Patrimoniului
Unitatea Județeană pentru Monitorizarea
Serviciilor Comunitare de Utilități Publice
și Autoritatea Județeană de Transport
Costinel NETCU

Șef serviciu
Servciul contencios-administrativ
Ana VENERA ȘTEFĂNESCU

M.I./2 ex.