







**LEGENDĂ:
LIMITE:**






-  LIMITA INTRAVILANULUI
-  LIMITA TERITORIULUI ADMINISTRATIV AL UNITĂȚII TERITORIALE DE BAZĂ
-  LIMITA ZONEI CENTRALE

TIPURI DE PROPRIETATE ASUPRA TERENURILOR DIN INTRAVILAN

a) PROPRIETATE PUBLICĂ




-  TERENURI PROPRIETATE PUBLICĂ DE INTERES NAȚIONAL
-  TERENURI PROPRIETATE PUBLICĂ DE INTERES JUDEȚEAN
-  TERENURI PROPRIETATE PUBLICĂ DE INTERES LOCAL


b) PROPRIETATE PRIVATĂ

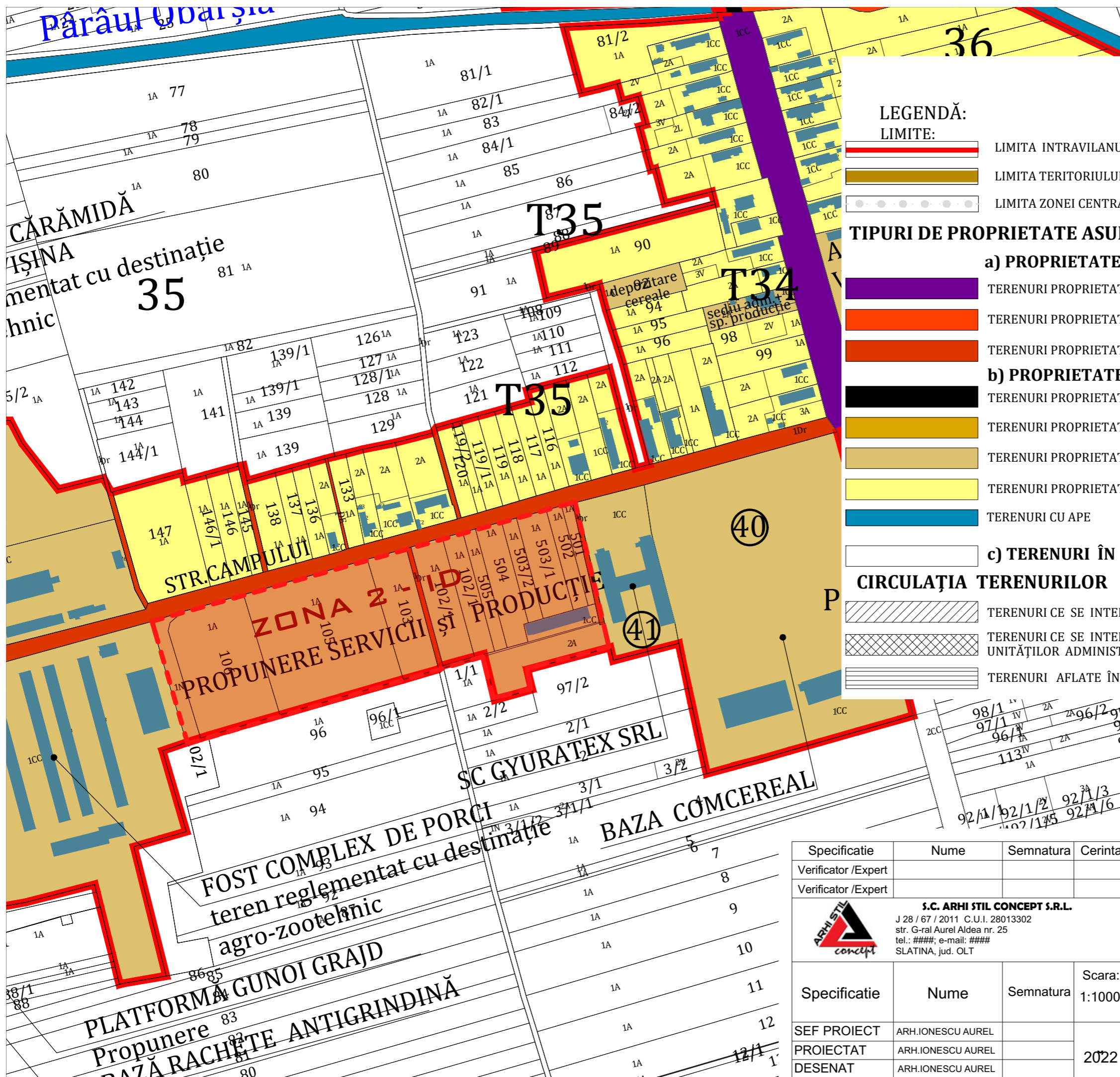
-  TERENURI PROPRIETATE PRIVATĂ DE INTERES NAȚIONAL
-  TERENURI PROPRIETATE PRIVATĂ DE INTERES JUDEȚEAN
-  TERENURI PROPRIETATE PRIVATĂ DE INTERES LOCAL
-  TERENURI PROPRIETATE PRIVATĂ A PERSOANELOR FIZICE SAU JURIDICE
-  TERENURI CU APE

c) TERENURI ÎN LITIGIU




CIRCULAȚIA TERENURILOR

-  TERENURI CE SE INTENȚIONEAZĂ A FI TRECUTE ÎN DOMENIUL PUBLIC
-  TERENURI CE SE INTENȚIONEAZĂ A FI TRECUTE ÎN DOMENIUL PRIVAT AL UNITĂȚILOR ADMINISTRATIV TERITORIALE
-  TERENURI AFLATE ÎN DOMENIUL PRIVAT DESTINATE CONCESIONĂRII

Specificatie	Nume	Semnatura	Cerinta	Referat /Expertiza	Nr./Data
Verificator /Expert					
Verificator /Expert					
 S.C. ARHI STIL CONCEPT S.R.L. J 28 / 67 / 2011 C.U.I. 28013302 str. G-ral Aurel Aldea nr. 25 tel.: ####; e-mail: #### SLATINA, jud. OLT				Beneficiar:	Proiect nr.:
				COMUNA VISINA comuna Visina, judetul Olt	205/2022
Specificatie	Nume	Semnatura	Scara:	Titlu proiect	Faza:
SEF PROIECT	ARH.IONESCU AUREL		1:1000	PLAN URBANISTIC ZONAL PENTRU STABILIREA ZONELOR FUNCTIONALE SI A REGULAMENTULUI DE URBANISM	P.U.Z.
PROIECTAT	ARH.IONESCU AUREL		Data	Titlu plansa	Plansa nr.:
DESENAT	ARH.IONESCU AUREL		2022	SITUATIE EXISTENTA - REGIM JURIDIC ZONA 1	U.09






**LEGENDĂ:
LIMITE:**






-  LIMITA INTRAVILANULUI
-  LIMITA TERITORIULUI ADMINISTRATIV AL UNITĂȚII TERITORIALE DE BAZĂ
-  LIMITA ZONEI CENTRALE

TIPURI DE PROPRIETATE ASUPRA TERENURILOR DIN INTRAVILAN

a) PROPRIETATE PUBLICĂ




-  TERENURI PROPRIETATE PUBLICĂ DE INTERES NAȚIONAL
-  TERENURI PROPRIETATE PUBLICĂ DE INTERES JUDEȚEAN
-  TERENURI PROPRIETATE PUBLICĂ DE INTERES LOCAL


b) PROPRIETATE PRIVATĂ

-  TERENURI PROPRIETATE PRIVATĂ DE INTERES NAȚIONAL
-  TERENURI PROPRIETATE PRIVATĂ DE INTERES JUDEȚEAN
-  TERENURI PROPRIETATE PRIVATĂ DE INTERES LOCAL
-  TERENURI PROPRIETATE PRIVATĂ A PERSOANELOR FIZICE SAU JURIDICE
-  TERENURI CU APE

c) TERENURI ÎN LITIGIU

CIRCULAȚIA TERENURILOR

-  TERENURI CE SE INTENȚIONEAZĂ A FI TRECUTE ÎN DOMENIUL PUBLIC
-  TERENURI CE SE INTENȚIONEAZĂ A FI TRECUTE ÎN DOMENIUL PRIVAT AL UNITĂȚILOR ADMINISTRATIV TERITORIALE
-  TERENURI AFLATE ÎN DOMENIUL PRIVAT DESTINATE CONCESIONĂRII

Specificatie	Nume	Semnatura	Cerinta	Referat /Expertiza	Nr./Data
Verificator /Expert					
Verificator /Expert					
 S.C. ARHI STIL CONCEPT S.R.L. J 28 / 67 / 2011 C.U.I. 28013302 str. G-ral Aurel Aldea nr. 25 tel.: #####; e-mail: ##### SLATINA, jud. OLT				Beneficiar:	Proiect nr.:
				COMUNA VISINA comuna Visina, judetul Olt	205/2022
Specificatie	Nume	Semnatura	Scara:	Titlu proiect	Faza:
			1:1000	PLAN URBANISTIC ZONAL PENTRU STABILIREA ZONELOR FUNCTIONALE SI A REGULAMENTULUI DE URBANISM	P.U.Z.
				COM. VISINA, JUD. OLT	
SEF PROIECT	ARH.IONESCU AUREL		2022	Titlu plansa	Plansa nr.:
PROIECTAT	ARH.IONESCU AUREL			SITUATIE EXISTENTA - REGIM JURIDIC	U.10
DESENAT	ARH.IONESCU AUREL			ZONA 2	