



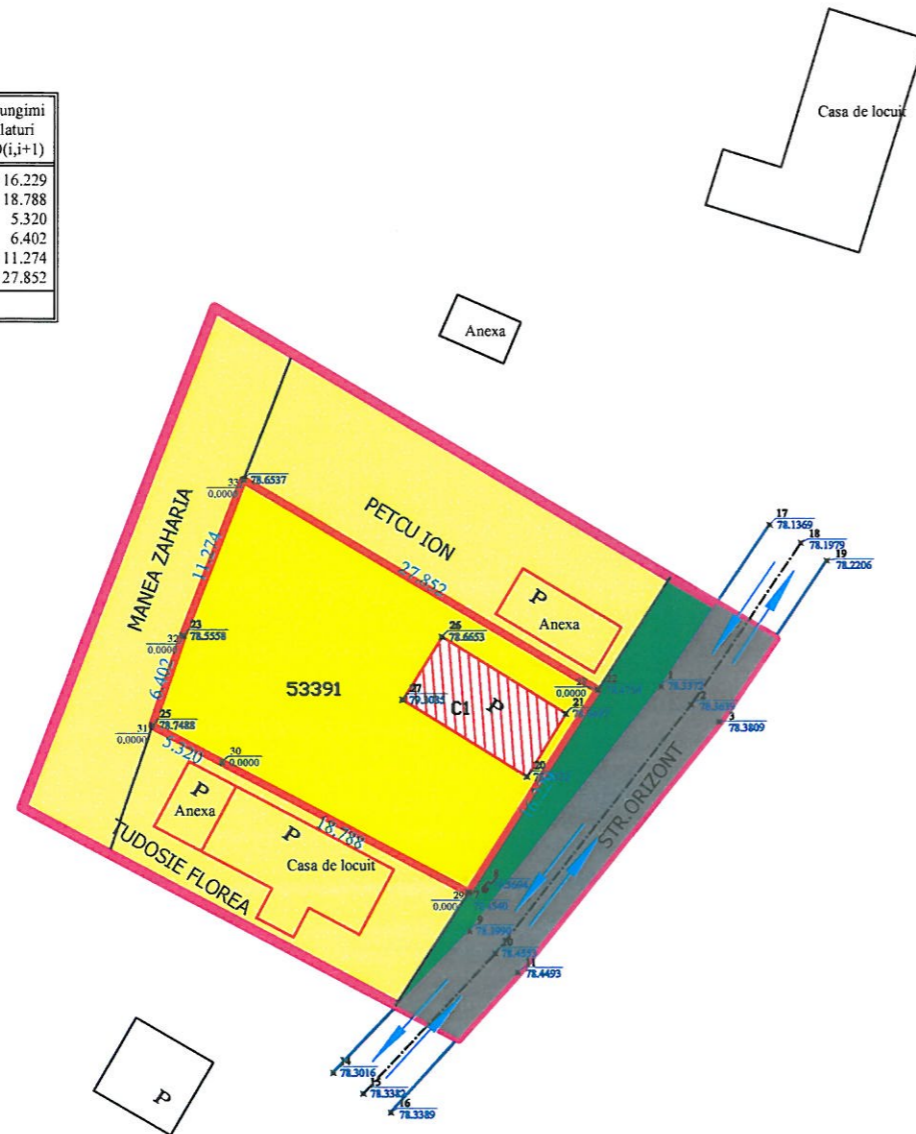
TEREN CE A GENERAT PUZ
nr.cad.53391
S=439.00 mp

PROIECTANT GENERAL		Benef:	PUTINELU SIMONA DRAGANESTI-OLT, JUD. OLT	Nr.Pr. 311
S.C.PIRAMID PROIECT S.R.L		Den:	P.U.Z PENTRU DESFIIINTARE CORP C1 SI CONSTRUIRE LOCUINTA S+P+1E DRAGANESTI-OLT STR. ORIZONT, NR. 2, JUD. OLT	Faza: P.U.Z
CUI RO13406974, Cod fiscal: J28/188/2000 SLATINA, JUD. OLT Tel: 0249/430111 mobil: 0765/345081-0766/457478	Sef proiect	arh. Ionescu A.	Denumire Plan:	Nr.Pl.
	Proiectat	arh. Ionescu A.	INCADRARE IN ZONA	U.0
	Desenat:	ing. Florescu D.	Sc:1:5000	Data:25/11/2021

Parcela (1)

Nr. Pct.	Coordonate pct.de contur		Lungimi latari D(i,i+1)
	Y [m]	X [m]	
28	461455.1741	296528.1424	16.229
29	461446.4190	296514.4770	18.788
30	461429.8090	296523.2570	5.320
31	461425.1130	296525.7560	6.402
32	461427.1710	296531.8180	11.274
33	461431.2141	296542.3424	27.852

S(1)=439.0mp P=85.865



LEGENDA:

REGIMUL JURIDIC

FOLOSINTA SI DESTINATIA TERENURILOR

- LIMITA ZONA STUDIATA PRIN PUZ S=1358.30 mp
- LIMITA TEREN CE A GENERAT PUZ S= 439.00 mp
- CIRCULATII CAROSABILE EXISTENTE
- SPATII VERZI EXISTENTE
- TEREN INTRAVILAN CURTHI CONSTRUCTII CE A GENERAT PUZ CU NR.CAD.53391
- CONSTRUCTIE EXISTENTA PE TERENUL CE A GENERAT PUZ CORP C1 CU DESTINATIA DE LOCUINTA CU REGIM DE INALTIME PARTER CONSTRUCTIE PROPUSA PENTRU DESFIINTARE CU Ac=Ad=49.00 mp
- TERENURI VECINE CARE APARTIN ZONEI STUDIATE PRIN PUZ TERENURI APARTINAND INTRAVILANULUI LOC.DRAGANESTI-OLT
- CONSTRUCTII EXISTENTE PE TERENURILE VECINE CU DESTINATIA DE LOCUINTA CU REGIM DE INALTIME PARTER



PROIECTANT GENERAL S.C.PIRAMID PROIECT S.R.L CUI RO13406974, Cod fiscal: J28/188/2000 SLATINA, JUD. OLT Tel: 0249/430111 mobil: 0765/345081-0766/457478		Benef:	PUTINELU SIMONA DRAGANESTI-OLT, JUD. OLT	Nr.Pr. 311
		Den:	P.U.Z PENTRU DESFIINTARE CORP C1 SI CONSTRUIRE LOCUINTA S+P+1E DRAGANESTI-OLT STR. ORIZONT, NR. 2, JUD. OLT	Faza: P.U.Z
Sef proiect	arh. Ionescu A.	Denumire Plan: SITUATIE EXISTENTA		Nr.Pl. U.1
Proiectat	arh. Ionescu A.	Sc: 1:500		Data: 25/11/2021
Desenat:	ing. Florescu D.			

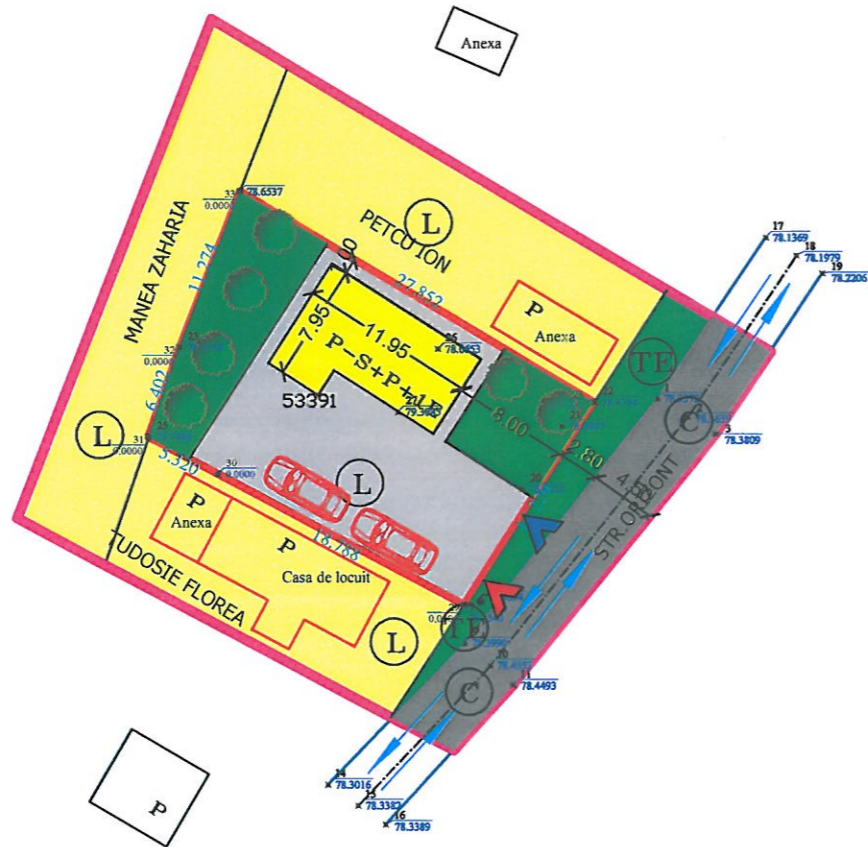
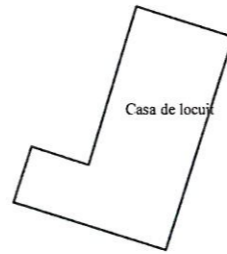
Parcela (1)

Nr. Pct.	Coordonate pct.de contur		Lungimi laturi D(i,i+1)
	Y [m]	X [m]	
28	461455.1741	296528.1424	16.229
29	461446.4190	296514.4770	18.788
30	461429.8090	296523.2570	5.320
31	461425.1130	296525.7560	6.402
32	461427.1710	296531.8180	11.274
33	461431.2141	296542.3424	27.852

S(1)=439.0mp P=85.865

COORDONATE STEREO CONSTRUCTIE PROPUSA

X=461433.1732	Y=296530.7839	Z= 0.0000
X=461437.4619	Y=296537.4779	Z= 0.0000
X=461447.4676	Y=296531.0675	Z= 0.0000
X=461444.3140	Y=296526.0211	Z= 0.0000
X=461437.6200	Y=296530.3098	Z= 0.0000
X=461436.5413	Y=296528.6261	Z= 0.0000



BILANT TERRITORIAL:

S.T.=439.00mp

EXISTENT

AC=49.00mp
AD=49.00mp
P.O.T ex=11.16%
C.U.T ex=0.11

PROPOS PT DESFIINTARE

AC=49.00mp
AD=49.00mp
P.O.T =0%
C.U.T =0

PROPOS

AC=75.57mp
AD=162.35mp
P.O.T propus=17.24%
C.U.T propusa=0.36

INDICATORII URBANISTICI PROPUSI

P.O.T max propus prin PUZ=30%
C.U.T max propus prin PUZ=0.9

LEGENDA:

SITUATIE PROPUSA -REGLEMENTARI

- LIMITA ZONA STUDIATA PRIN PUZ S=1358.30 mp
- LIMITA TEREN CE A GENERAT PUZ S= 439.00 mp
- ZONA CIRCULATII CAROSABILE EXISTENTE
- ZONA SPATII VERZI
- TERENURI APARTINAND INTRAVILANULUI LOC.DRAGANESTI-OLT
TERENURI VECINE CARE APARTIN ZONEI STUDIATE PRIN PUZ
PROPRIETATE PERSOANE FIZICE - ZONA DE LOCUINTE
- CONSTRUCTII EXISTENTE PE TERENURILE VECINE
CU DESTINATIA DE LOCUINTE CU REGIM DE INALTIME P
PROPRIETATE PERSOANE FIZICE
- CONSTRUCTIE PROPUSA CU DESTINATIA DE LOCUINTA CU REGIM DE
INALTIME S+P+1E CE SE VA REALIZA PE TERENUL CE A GENERAT PUZ
CU NR.CAD.53391
- SPATII VERZI PROPUSE IN INCINTA TERENULUI CE A GENERAT PUZ
S=140.00 mp
- PLATFORMA BETONATA+ALEI ACCES IN INCINTA TERENULUI
CE A GENERAT PUZ
S=223.43.00 mp
- SIMBOL UNITATE TERRITORIALA DE REFERINTA
- ZONA DE LOCUINTE
- ZONA CIRCULATII EXISTENTE
- ZONA ECHIPARE TEHNICO-EDILITARA
- SENSURI AUTO
- ACCESE AUTO
- ACCESE PIETONALE



PROIECTANT GENERAL		Benef:	PUTINELU SIMONA DRAGANESTI-OLT, JUD.OLT	Nr.Pr. 311
S.C.PIRAMID PROIECT S.R.L		Den:	P.U.Z PENTRU DESFIINTARE CORP C1 SI CONSTRUIRE LOCUINTA S+P+1E DRAGANESTI-OLT STR.ORIZONT,NR.2,JUD.OLT	Faza:
CUI RO13406974, Cod fiscal: J28/188/2000 SLATINA, JUD. OLT Tel: 0249/430111 mobil: 0765/345081-0766/457478		Denumire Plan:	REGLEMENATRI URBANISTICE ZONIFICARE	Nr.Pl. U2
Sef proiect	arh. Ionescu A.	Sc: 1:500	Data: 25/11/2021	
Proiectat	arh. Ionescu A.			
Desenat:	ing. Florescu D.			

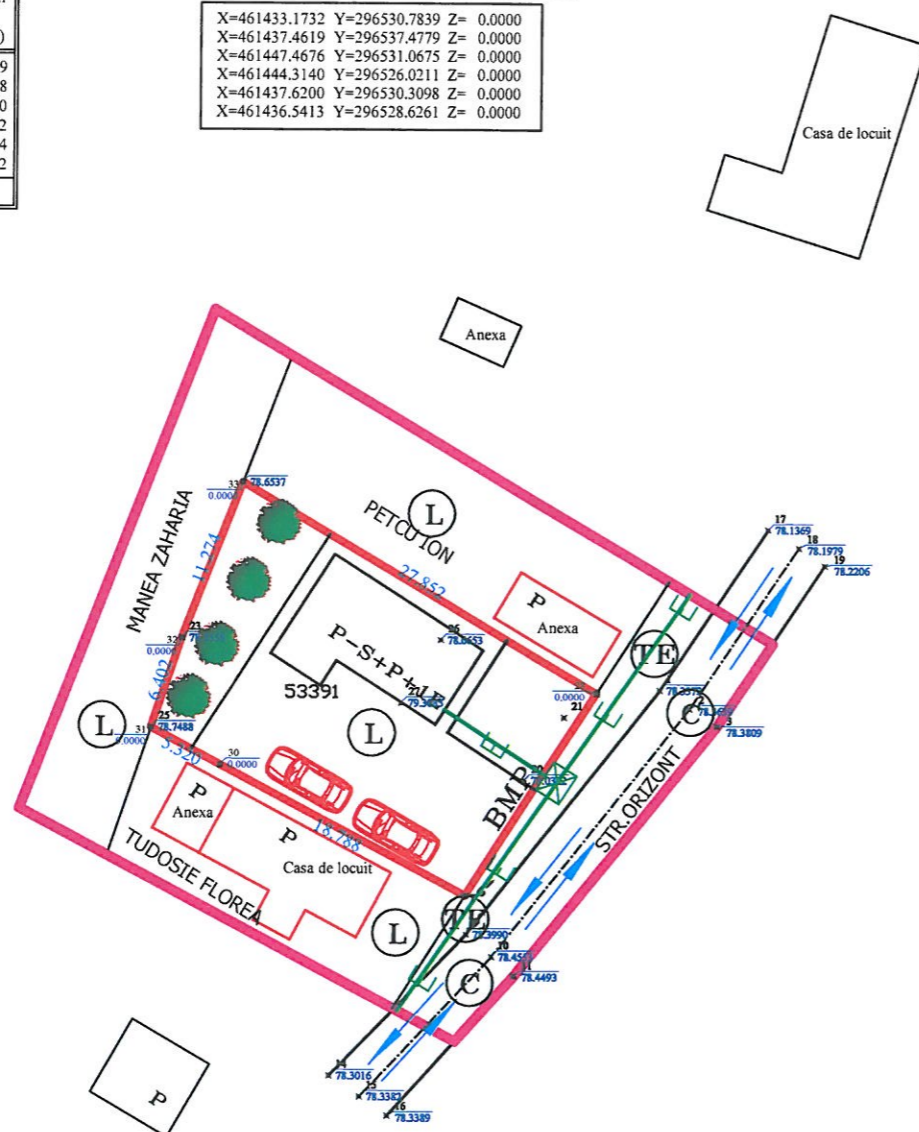
Parcela (1)

Nr. Pct.	Coordonate pct.de contur		Lungimi laturi D(i,i+1)
	Y [m]	X [m]	
28	461455.1741	296528.1424	16.229
29	461446.4190	296514.4770	18.788
30	461429.8090	296523.2570	5.320
31	461425.1130	296525.7560	6.402
32	461427.1710	296531.8180	11.274
33	461431.2141	296542.3424	27.852

S(1)=439.0mp P=85.865

COORDONATE STEREO CONSTRUCTIE PROPUSA

X=461433.1732	Y=296530.7839	Z= 0.0000
X=461437.4619	Y=296537.4779	Z= 0.0000
X=461447.4676	Y=296531.0675	Z= 0.0000
X=461444.3140	Y=296526.0211	Z= 0.0000
X=461437.6200	Y=296530.3098	Z= 0.0000
X=461436.5413	Y=296528.6261	Z= 0.0000



LEGENDA:

- LIMITA ZONA STUDIATA PRIN PUZ S=1358.30 mp
- LIMITA TEREN CE A GENERAT PUZ S= 439.00 mp
- CONSTRUCTIE PROPUSA CU DESTINATIA DE LOCUINTA CU REGIM DE INALTIME S+P+1E CE SE VA REALIZA PE TERENUL CE A GENERAT PUZ CU NR.CAD.53391

- E—E RETEA ENERGIE ELECTRICA
- BLOC DE MASURA SI PROTECTIE
- BMP**
- TE ZONA ECHIPARE TEHNICO-EDILITARA



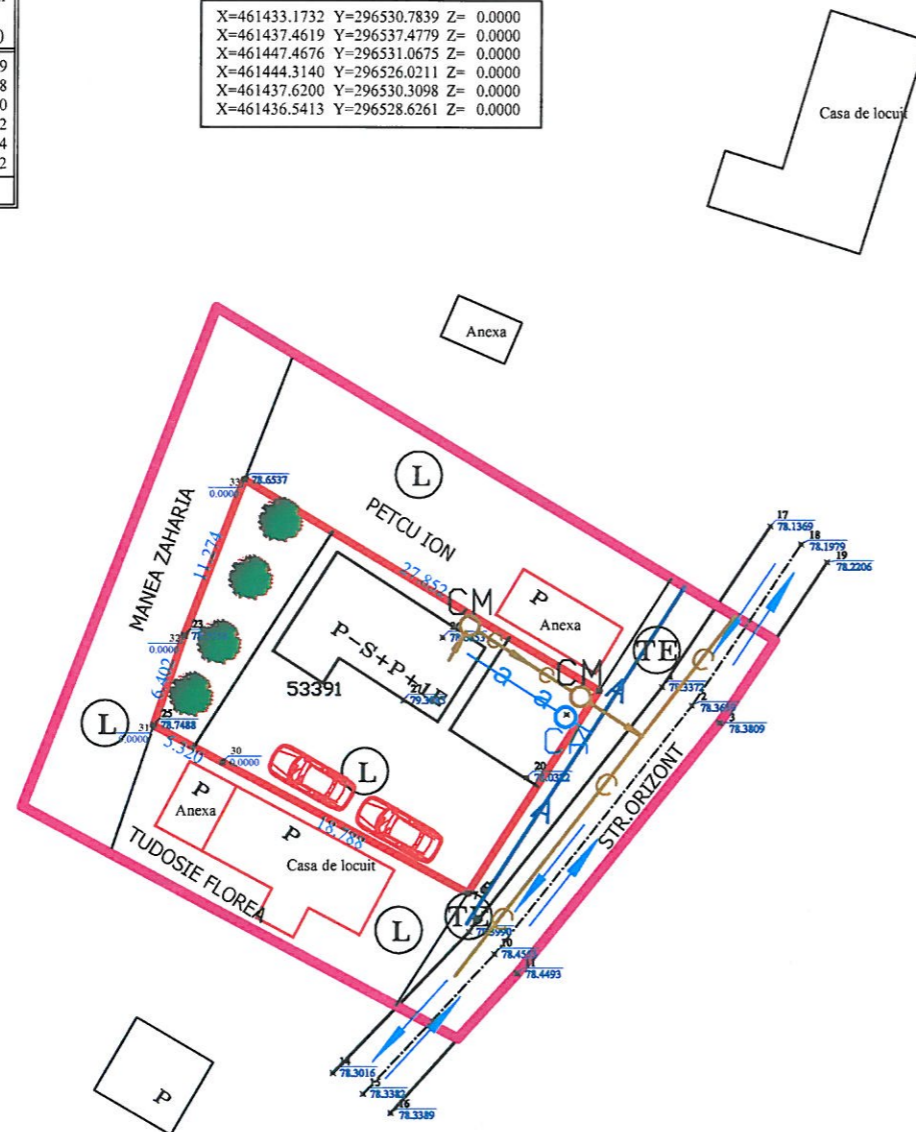
PROIECTANT GENERAL S.C.PIRAMID PROIECT S.R.L CUI RO13406974, Cod fiscal: J28/188/2000 SLATINA, JUD. OLT Tel: 0249/430111 mobil: 0765/345081-0766/457478		Benef:	PUTINELU SIMONA DRAGANESTI-OLT, JUD. OLT	Nr. Pr. 311
		Den:	P.U.Z PENTRU DESFIINTARE CORP C1 SI CONSTRUIRE LOCUINTA S+P+1E DRAGANESTI-OLT STR. ORIZONT, NR. 2, JUD. OLT	Faza:
Sef proiect	ing. Nastasie G.	<i>[Signature]</i>	Denumire Plan:	
Proiectat	ing. Nastasie G.		REGLEMENTARI-ECHIPARE EDILITARA BRANSAMENT ELECTRIC	
Desenat:	ing. Nastasie G.		Sc: 1:500	Data: 25/11/2021
			Nr. Pl.	U3

Parcela (1)

Nr. Pct.	Coordonate pct.de contur		Lungimi laturi D(j,i+1)
	Y [m]	X [m]	
28	461455.1741	296528.1424	16.229
29	461446.4190	296514.4770	18.788
30	461429.8090	296523.2570	5.320
31	461425.1130	296525.7560	6.402
32	461427.1710	296531.8180	11.274
33	461431.2141	296542.3424	27.852
S(1)=439.0mp P=85.865			

COORDONATE STEREO CONSTRUCTIE PROPUSA

X=461433.1732	Y=296530.7839	Z= 0.0000
X=461437.4619	Y=296537.4779	Z= 0.0000
X=461447.4676	Y=296531.0675	Z= 0.0000
X=461444.3140	Y=296526.0211	Z= 0.0000
X=461437.6200	Y=296530.3098	Z= 0.0000
X=461436.5413	Y=296528.6261	Z= 0.0000



LEGENDA:

- LIMITA ZONA STUDIATA PRIN PUZ S=1358.30 mp
- LIMITA TEREN CE A GENERAT PUZ S= 439.00 mp
- CONSTRUCTIE PROPUSA CU DESTINATIA DE LOCUINTA CU REGIM DE INALTIME S+P+1E CE SE VA REALIZA PE TERENUL CE A GENERAT PUZ CU NR.CAD.53391
- A — Retea de distributie apa potabila existenta
- a — Instalatie de utilizare apa potabila PE proiectata
- C — Retea canalizare PVC proiectata
- C — Retea stradala de canalizare existenta
- CM ○ Camin canalizare proiectat
- CA ○ Camin apometru
- TE ZONA ECHIPARE TEHNICO-EDILITARA

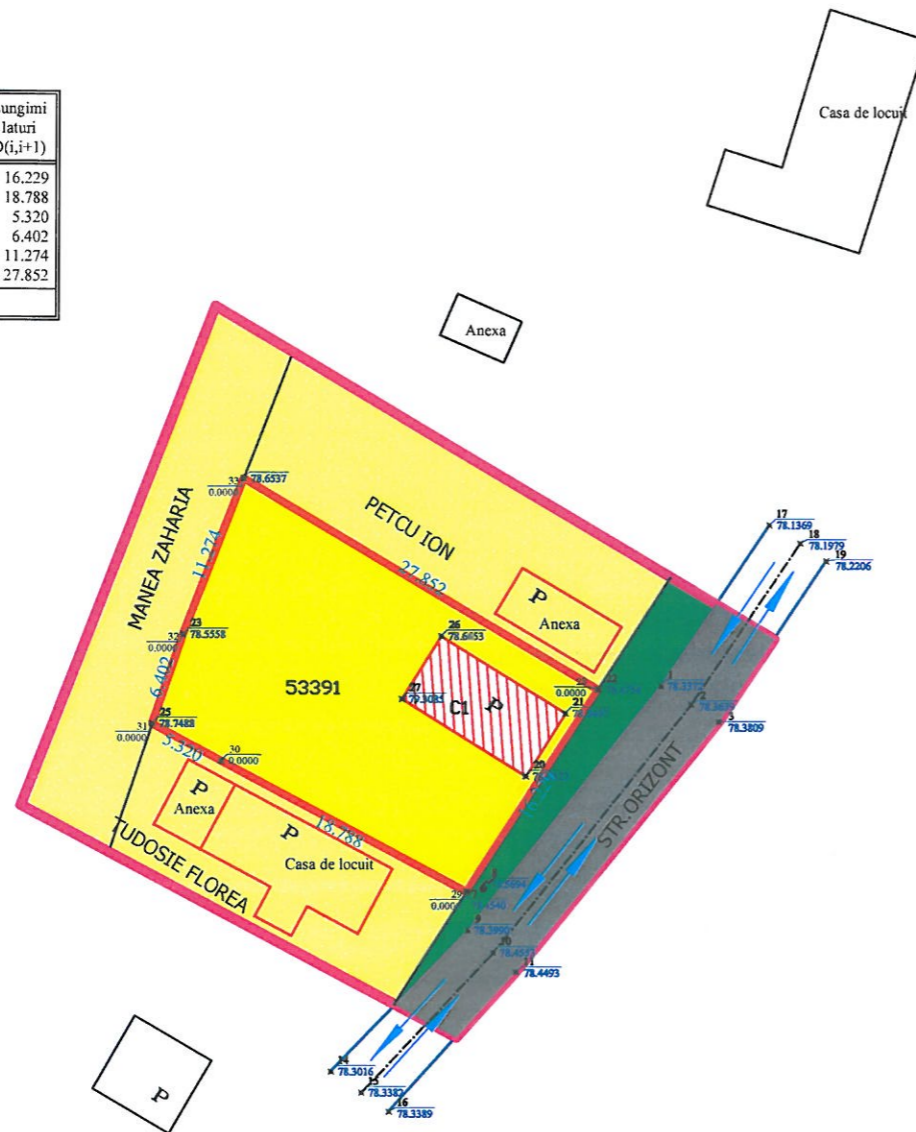


PROIECTANT GENERAL S.C.PIRAMID PROIECT S.R.L CUI RO13406974, Cod fiscal: J28/188/2000 SLATINA, JUD. OLT Tel: 0249/430111 mobil: 0765/345081-0766/457478		Benef:	PUTINELU SIMONA DRAGANESTI-OLT, JUD. OLT	Nr.Pr. 311
		Den:	P.U.Z PENTRU DESFIINTARE CORP C1 SI CONSTRUIRE LOCUINTA S+P+1E DRAGANESTI-OLT STR. ORIZONT, NR. 2, JUD. OLT	Faza:
Sef proiect	ing.Nastasia G.	Denumire Plan:	REGLEMENTARI-ECHIPARE EDILITARA RETELE TEHNICO-EDILITARE Nr.Pl. U3.1	
Proiectat	ing.Nastasia G.	Sc:1:500		
Desenat:	ing.Nastasia G.	Data:25/11/2021		

Parcela (1)

Nr. Pct.	Coordonate pct.de contur		Lungimi latari D(i,i+1)
	Y [m]	X [m]	
28	461455.1741	296528.1424	16.229
29	461446.4190	296514.4770	18.788
30	461429.8090	296523.2570	5.320
31	461425.1130	296525.7560	6.402
32	461427.1710	296531.8180	11.274
33	461431.2141	296542.3424	27.852

S(1)=439.0mp P=85.865



LEGENDA:

REGIMUL JURIDIC

FOLOSINTA SI DESTINATIA TERENURILOR

- LIMITA ZONA STUDIATA PRIN PUZ S=1358.30 mp
- LIMITA TEREN CE A GENERAT PUZ S= 439.00 mp
- DOMENIU PUBLIC
ZONA CIRCULATII CAROSABILE EXISTENTE
- DOMENIUL PUBLIC
ZONA SPATHI VERZI
- TEREN INTRAVILAN CURTHI CONSTRUCTII CE A GENERAT PUZ
APARTINAND PERSOANELOR FIZICE PUTINELU SIMONA SI PUTINELU VASILE LAURENTIU
CU NR.CAD.53391
- CONSTRUCTIE EXISTENTA PE TERENUL CE A GENERAT PUZ
CORP C1 CU DESTINATIA DE LOCUINTA CU REGIM DE INALTIME PARTER
APARTINAND PERSOANELOR FIZICE PUTINELU SIMONA SI PUTINELU VASILE LAURENTIU
CONSTRUCTIE PROPUASA PENTRU DESFIINTARE
CU Ac=Ad=49.00 mp
- TERENURI VECINE CARE APARTIN ZONEI STUDIATE PRIN PUZ
TERENURI APARTINAND INTRAVILANULUI LOC.DRAGANESTI-OLT PROPRIETATE
PERSOANE FIZICE
- CONSTRUCTII EXISTENTE PE TERENURILE VECINE
CU DESTINATIA DE LOCUINTE CU REGIM DE INALTIME PARTER
PROPRIETATE PERSOANE FIZICE



PROIECTANT GENERAL S.C.PIRAMID PROIECT S.R.L CUI RO13406974, Cod fiscal: J28/188/2000 SLATINA, JUD. OLT Tel: 0249/430111 mobil: 0765/345081-0766/457478		Benef:	PUTINELU SIMONA DRAGANESTI-OLT, JUD. OLT	Nr. Pr. 311
		Den:	P.U.Z PENTRU DESFIINTARE CORP C1 SI CONSTRUIRE LOCUINTA S+P+1E DRAGANESTI-OLT STR. ORIZONT, NR. 2, JUD. OLT	Faza: P.U.Z
Sef proiect	arh. Ionescu A.	Denumire Plan:		Nr. Pl.
Proiectat	arh. Ionescu A.	REGIMUL JURIDIC		U.4
Desenat:	ing. Florescu D.	Sc: 1:500	Data: 25/11/2021	